

परिच्छेद एक: पृष्ठभूमि

१.१. पृष्ठभूमि:

कूनैपनि स्थानको बारेमा वर्तमान अवस्था अवगत गर्न र त्यसबाट स्थितिको विश्लेषण, योजना तर्जुमा गर्न सूचना तथा तथ्यांकहरूको महत्वपूर्ण भूमिका हुन्छ । खासगरी विकाससंग सम्बन्धित कार्यालयहरू लगायत योजना तर्जुमा, कार्यान्वयन तथा संचालन गर्ने अन्य संघसंस्थाहरूको लागि यो आधारभूत आवश्यकता हो । स्थानीय स्तरका समस्या वा विकासका अवरोधहरू पहिचान नभए सम्म विकास योजनाहरू अर्थहिन हुन्छन् । हरेक गाउँ, नगर वा क्षेत्र विविध खाले समस्या वा आवश्यकताबाट प्रताडित भएको पाईएको हुँदा यी क्षेत्रमा कार्यरत संघ/संस्थाहरूलाई आआफ्नो क्षेत्रको वास्तविक वस्तुस्थितिको पहिचान हुनु आवश्यक हुन्छ । यस पृष्ठभूमिमा आधारित रही लमही नगरपालिका कार्यालयले नगरका विविध विषयवस्तुहरू समेटेी यस लमही नगरपालिकाको प्रोफाईल तयार गरेको हो ।

१.२ उद्देश्य:

समग्रमा यस अध्ययनको मुख्य उद्देश्य लमही नगरपालिकाको समग्र आर्थिक सामाजिक अवस्थाको जानकारी उपलब्ध गराउनु हो । नेपालको संविधान २०७२ अनुसार स्थानीय तह निर्माण र सो को कार्यान्वयन गर्ने सन्दर्भमा साविकका विभिन्न गा.वि.स. तथा नगरपालिकाहरू एकीकृत भई नयाँ स्थानीय तहहरू निर्माण भएको सन्दर्भमा नयाँ संरचना अनुसारको लमही नगरपालिकाको समग्र वस्तुगत विवरणको विश्लेषणगरी आगामी दिनहरूमा लमही नगरपालिकाको नीति योजना तथा कार्यक्रम तय गर्न,तीनीहरूको कार्यान्वयन लगायत अनुगमन मूल्यांकनमा समेत सहयोग पुऱ्याउनु यस पार्श्वचित्रको उद्देश्य रहेको छ । बुँदागत रूपमा यस नगर पार्श्वचित्रको मुख्य उद्देश्यहरू निम्न वमोजिम रहेका छन् ।

- ❖ केन्द्रीय तथ्यांक विभागमा जनगणना लगायत अन्य सर्भेक्षणहरूबाट प्राप्त यस नगरपालिकासंग सम्बन्धित सूचना तथा अभिलेख एकीकृत गर्ने ।
- ❖ नगर ता ईलाका स्तरका अन्य विभिन्न तथ्यांकहरू समेटेी नगरको वास्तविक विवरण प्रकाशन गर्ने

१.३ महत्व:

विकासका प्रतिफलहरू जनसमक्ष पुऱ्याउन एवं सबै वर्गले उपयोग गर्न सक्ने वातावरणको श्रृजना गर्नका लागी स्थानीय तहको वास्तविक वस्तुस्थिति र आवश्यकताको पहिचान गर्नु आवश्यक हुन्छ । आजको विश्वव्यापीकरणको युगमा समय सापेक्ष ढंगले समानुपातिक विकासका प्रकृयाहरू अगाडी बढाउन सम्बन्धित क्षेत्रको वस्तुगत र विश्लेषणात्मक अध्ययन हुनु जरुरी पर्दछ । यस अध्ययनले सम्बन्धित क्षेत्रको वास्तविक वस्तुस्थिति पहिचान गरी भावी विकास योजना र रणनीतिहरू तर्जुमा गर्न तथा विभिन्न विकासका क्रियाकलापहरू संचालन गर्न विशेष महत्व राख्ने छ । यसका अतिरिक्त प्रस्तुत पार्श्वचित्र सम्बन्धित क्षेत्रका संस्था एवं अनुसन्धानकर्ता, योजनाकार, विकास प्रेमी सर्वसाधारण, समाजसेवी लगायत जिज्ञासु महानुभावहरूलाई समेत उपयोगी हुने भएकोले यस अध्ययनको व्यापक महत्व रहेको छ ।

१.४ अध्ययन विधि:

यो पार्श्वचित्र तयारीको लागि मूल रूपमा द्वितीयक श्रोतवाट तथ्यांकहरु संकलन गरिएको छ । नेपालको सन्दर्भमा केन्द्रीय तथ्यांक विभाग विविध प्रकारका तथ्यांकहरु संकलन, विश्लेषण तथा प्रकाशन गर्ने आधिकारिक निकाय हो । विभागले जनगणना तथा विभिन्न सर्भेक्षणहरु मार्फत विभिन्न प्रकारका तथ्यांकहरु प्रकाशन गर्दछ । यीनै तथ्यांकहरुलाई एकीकृत गरी यो प्रोफाईल तयार गरिएको हो । यसका साथै दाङ जिल्ला प्रकाशन गरिएका जिल्ला स्तरका प्रकाशित तथा अप्रकाशित विविध सूचनाहरु पनि यसमा समेटिएका छन् । लमही नगरपालिका र साविकको सतवरिया गा.वि.स. ले प्रकाशन गरेका प्रतिवेदन तथा अन्य विभिन्न सरकारी, गैरसरकारी निकायका नगरपालिका तथा ईलाका स्तरका कार्यालयहरुवाट तोकिएको ढाँचामा विवरण समेत संकलन गरिएको थियो ।

१.५ सिमा:

तथ्यांक संकलन तथा प्रतिवेदन निर्माण कार्यमा श्रोत साधन, समय, तथ्यांकको उपलब्धता, जनशक्ति तथा प्राविधिक सीप र ज्ञान लगायत अन्य विविध कुराहरुको सिमितताको कारणले गर्दा लमही नगरपालिकाको सम्पूर्ण विवरणहरु यस प्रोफाईलमा समेट्न नसकिएको हुन सक्दछ । मूल रूपमा द्वितीयक श्रोतवाट तथ्यांक संकलन गरिएकाले सबै क्षेत्रका विवरण समेट्न नसकिएको हो । आर्थिक सामाजिक सूचकहरु वडा स्तरमा सम्पूर्ण रूपमा उपलब्ध गराउन सहिएको छैन । साविकका गा.वि.स.का विभिन्न वडाहरु मिलि नयाँ वडाहरु निर्माण गरिएकाले नयाँ वडाहरुका केही सूचकहरु उपलब्ध गराउन कठिनाई भएको हो ।

परिच्छेद दुई : नगर परिचय

१.१ संक्षिप्त परिचय:

नेपाल सरकारको मिति २०७१ मंसिर १६ गतेको निर्णय अनुसार प्रारम्भमा साविक सोनपुर तथा चैलाही गा.वि.स. समायोजन गरि लमही नगरपालिका घोषणा भएको थियो । नेपालको संविधान, २०७२ लागू भए संगै स्थानीय तहहरू निर्माण गर्ने क्रममा नेपाल सरकारकै मिति २०७३ फागुन २२ गतेको निर्णय तथा फागुन २७ गतेको राजपत्रमा प्रकाशित सूचना अनुसार पूर्व घोषित लमही नगरपालिकामा साविकको सतवरीया गा.वि.स. लाई समेत समेटेर लमही नगरपालिकाको क्षेत्र विस्तार गरिएको छ । नेपालको संविधान २०७२ अनुसार प्रदेश नं ५ अन्तर्गत पर्ने यो नगर दाङ्ग जिल्ला का २ वटा उपमहानगरपालिका सहित तेश्रो नगरपालिका हो । दाङ्ग जिल्लाको देउखुरी उपत्यकाको बीच भागमा पर्ने यो नगरपालिकाको केन्द्र लमही बजार जिल्ला सदरमुकाम घोराही वाट करिब २५ किलोमिटर को दुरीमा पर्छ । नयाँ संरचना अनुसार यस नगरपालिकामा ९ वटा वडाहरू रहेका छन् । वि.सं. २०६८ को जनगणना अनुसार यस नगरपालिकामा ९,४३२ घरपरिवार वसोवास गर्दछन् । नगरपालिकाको कुल जनसंख्या ४७,६५५ रहेको छ । जसमा पुरुषको संख्या २२,८९८ र महिलाको जनसंख्या २४,७५७ रहेको छ ।

३२६.६६ वर्ग किलोमिटर क्षेत्रफल ओगटेको यस लमही नगरपालिका पूर्वमा ८२.६३ पूर्वी देशान्तर देखी पश्चिममा ८२.९९ डिग्री पश्चिम र उत्तरमा २८.०३ डिग्री उत्तरी अक्षांस देखि २७.८३ डिग्री दक्षिण सम्म चुरे पर्वतको बीचमा अवस्थित छ । यो क्षेत्र समुद्र सतह देखी सरदर २४६ मिटरको उचाईमा छ । यस लमही नगरपालिका लाई पूर्व पश्चिम राजमार्गले करिब करिब बीच भागवाट छेडेर गएको छ । हाल यस नगरपालिकाको पूर्वमा राप्ती गाउँपालिका, उत्तरमा घोराही तथा तुलसीपुर उपहानगरपालिका, पश्चिममा राजपुर गाउँपालिका र बाँके जिल्ला तथा दक्षिणमा राजपुर र गढवा गाउँपालिका पर्दछन् ।

लमही नगरपालिकाको अधिकांस भूभाग समथर रहेकोले यहाँको हावापानी गर्मी रहेको छ । यहाँको अधिकतम तापक्रम औसत ४२ डिग्री सेल्सीयस र न्युनतम तापक्रम औसत २ डिग्री सेल्सीयस हुन्छ । वार्षिक औसत वर्षा १३४० मि.मि. हुने मौसमी तथ्यांक छ । यस नगरपालिकाको हावापानी र वातावरण सुन्दर र रमणीय रहेको छ । राप्ती नदी तथा अर्जुन खोला वाट नहर निर्माण गरी सिचाई गरिने भएकोले यहाँको जमिन उर्वर रहेको छ । यस नगरपालिकाका अधिकांस वासिन्दाहरूको मुख्य पेशा कृषि हो । धान, मकै, गहुँ, तेलहन तथा दलहन आदी को खेती प्रमुख रूपमा यस नगरपालिका क्षेत्र भित्र गरिन्छ । आलु, प्याज, गोलभेडा, लसुन, भन्टा, चम्सुर, रायो, सिमी वोडी, बन्दा, काउली, भिण्डी, परवर आदी मुख्य तरकारी वालीको खेती यस क्षेत्र भित्र गरिन्छ ।

यस नगरपालिका क्षेत्रका सबै ९ वटै वडामा गरि करिब ९० प्रमुख मानव वस्तीहरू रहेका छन् । राजमार्ग वरिपरिका केही वस्तीहरू वाहेक अन्य वस्तीहरू ग्रामिण ईलाकामा रहेका छन् । चुरे पहाडी क्षेत्र देखि तराई भावर सम्म छरिएर रहेका यी वस्तीहरूको विवरण तलको तालिकामा उल्लेख गरिएको छ ।

तालिका २.१: नगरपालिका भित्र रहेका प्रमुख गाँउ/वस्तीहरूको नाम र साविकको गा.वि.स र वडा

हालको वडा नं	साविकको गा.वि.स. तथा वडा	गाउँ/वस्तीहरूको नाम
१	सोनपुर १, ८	नर्ति, सुनडवरी, कौडिवा, दुर्गाटोल, खुरी, बौराहा, सिलतापुर, रातामाटा, दहखोली, भुस्सर,
२	सोनपुर २,३,९,४,६,७	केरुनिया, डोरही, बनगाउँ, सोनपुर, हिगतपुर,रनियापुर, बनकट्टा, बनकट्टी, सीगाउँ, राजपुर, घडुरियाडाँडा
३	सोनपुर ५, चैलाही ८,९	फल्कापुर, टिकलिगढ, कान्तिपुर, सुनडवरी, जखेरा, उत्तर मजगाउँ, मसानघाट, नारायणपुर, बनगाउँ
४	चैलाही १,६,७	भैसकुर्मा, घुम्नी, घुम्ना, गुर्जीहवा, समेहवा, भूरीपुरा, अर्नवा, चैलाही
५	चैलाही २	लमही, कोलही
६	चैलाही ३,४,५	बलमपुरा, खैरी, लेगाडि, मध्यनगर देउपुर, मैरहवा, कुलमोहर, अर्जुनखोला
७	सतवरिया गा.वि.स वडा नं. १,२ र ३	हसनापुर, बनगाई, कमानपुर, बनघुस्त्री, छोटकी बनघुस्त्री, कप्तानगन्ज, बनघुस्त्री खुटी, अर्जुन खोला, नयाँ बस्ति, उच्चानिम्बु जनकपुर र जनकपुर
८	सतवरिया गा.वि.स वडा नं. ४,५,६ र ७	गिधनिया, बिचका गाँउ, नम्बुखुटी, सतवरिया, धनपुरवा, सघर्ष टोल, दुईघरुवा गोभना, गणेशपुर, भौका असाना, विजुलीपुर, जहरे, खोलीगाउँ, बाघखोली र दमारा
९	सतवरिया गा.वि.स वडा नं. ८ र ९	भत्तरकुण्डी, लौरी, रिहार, पैते, घुयली, मैनेखुटी, धवारी, तेलीया, हर्दवा, कोलतारा, तरुलीया, स्याले, हात्तीखाल, जलकुण्डी, बाङ्गैताल, अमिलिया र शिवखोला

२.२ नगरका प्रमुख आर्कषणहरू:

लमही नगरपालिकाको क्षेत्र भित्र विभिन्न प्रकारका धार्मिक साँस्कृतिक सम्पदाहरू रहेका छन् । यीनी स्थलहरू यस नगरका प्रमुख पर्यटकीय स्थलहरू हुन् । रीति रिवाज र परम्परा अनुसार यी स्थलहरूमा विभिन्न चाडपर्वहरूमा मानिसहरू आउने गर्दछन् । विशेषगरी शिवरात्री, दशैं, माघे संक्रान्ती, चैते दशैं, तिज जस्ता चाडपर्वमा यसक्षेत्रमा मानिसहरूको जमघट हुने गर्दछ । थारुजातिको मौलिक संस्कृतिले यस क्षेत्रको विशिष्ट साँस्कृतिक पहिचान बोकेको छ । वडा नं. ९ मा अवस्थित रिहार मन्दिर यस गाविसको प्रमुख साँस्कृतिक धरोहरका रूपमा रहेको छ । यसका साथै अन्य मन्दिर, मस्जित तथा ताल तलैयाले लमही नगर भरिपूर्ण छ । नगरक्षेत्रमा रहेका केही प्रमुख पर्यटकीय तथा धार्मिक स्थलको विवरण छोटकरीमा तल उल्लेख गरिएको छ ।

तालिका २.२ : नगरका प्रमुख पर्यटकीय स्थलहरू

क्र.स.	पर्यटकीय स्थलको नाम	ठेगाना
१	शिव मन्दिर	लमही - २ बरुवागाँउ
२	शिव मन्दिर	लमही -१ सिंगई खोला

३	शिव मन्दिर	लमही -३ बनकट्टा
४	नारायणेश्वर मन्दिर	लमही -३ नारयण पुर
५	स्वर्गद्वारी आश्रम	लमही -३ वनगाउँ
६	शिव मन्दिर	लमही -४ भैसकार्मा
७	सिता लहान	लमही -४ चैलाही
८	शिव मन्दिर	लमही -४ अर्नवा
९	दुमदुम भवानी	लमही - ६ खैरी
१०	गोरक्ष रत्ननाथ मन्दिर	लमही -६ देउपुर
११	शिव मन्दिर	लमही -५ सुनखोली
१२	आशापूर्ण महादेव मन्दिर	लमही -५ लमही
१३	रिहार मन्दिर	लमही -९ रिहार
१४	जखेरा ताल, शिव मन्दिर	लमही-२

२.३ भौतिक पूर्वाधार विकास को अवस्था:

सडक :

पूर्व पश्चिम राजमार्गले करिव करिव बीच भागवाट छेडेको लमही नगरपालिकामा राजमार्ग वरीपरीका क्षेत्रको भौतिक पूर्वाधारको अवस्था सन्तोषजनकै भएपनि ग्रामिण तथा पहाडी वस्तीहरूमा मानिसहरूले यसको सुविधा उल्लेख्य रूपमा लिन पाएका छैनन् । राजमार्ग वरपर क्षेत्रका केही सडकहरू कालोपत्रे भए पनि अधिकांस सहकहरू ग्राभेल र धुले छन् । जसले गर्दा वर्षा र गर्मी दुवै समयमा जनताले हिलो र धूलोको सामना गर्नुपरेको अवस्था छ । यसले एकातिर जनस्वास्थ्यमा गम्भीर असर पार्ने देखिन्छ भने अर्कातिर जनताले स्वच्छ वातावरणमा जिउने मौलिक हकको उल्लंघन भएको देखिन्छ ।

नगर क्षेत्र भरमा करिव १५०/१५० मिटरमा ३ वटा भोलुङ्गे पुल रहेका छन् जसले ग्रामिण जनतालाई केही राहत दिएका छन् भने सबै वडामा गरी २८ स्थानमा साधारण काठेपुल रहेका छन् । त्यस्तै नगरपालिकाको अर्जुनखोला देखि अमिलिया सम्म राजमार्ग क्षेत्रमा २० वटा पक्की पुलहरू रहेका छन् ।

पूर्व पश्चिम महेन्द्र राजमार्गको करिव ५२ किलोमिटर क्षेत्र यस नगरपालिका भित्र पर्दछ । उक्त क्षेत्र वाहेक कालोपत्रे भएका सडकको दुरी नगर क्षेत्रमा निकै कम छ । नगरका लगभग सबै गाउँहरूमा सडक सुविधा पुगेको छ । अधिकांस ग्राभेल ती सडकहरूको भौतिक अवस्था कमजोर रहेको छ । नगरका प्रमुख भौतिक

तालिका २.३: नगर क्षेत्रमा रहेका सडक तथा पुलहरूको विवरण

विवरण	किसिम/प्रकार	पुल, सडक तथा बाटोको नाम	जोडिने वस्तीहरू		लम्बाई
			देखि	सम्म	
पुल	भोलुङ्गे पुल	३ वटा	जहरे	जङ्ग्रहवा	१५०मिटर
			भ्यूसनपुर	लइबरवा	१५०मिटर

विवरण	किसिम/प्रकार	पुल, सडक तथा बाटोको नाम	जोडिने वस्तीहरु		लम्बाई	
			देखि	सम्म		
			हात्तिखाल	नाका		
	काठे पुल	२८ वटा				
	पक्की पुल	२० वटा	अर्जुनखोला	अमेलिया तथा विभिन्न वडामा गरी		
सडक	कालोपत्रे	महेन्द्रराजमार्ग	सिंगईखोला	अर्जुन खोला	१३ कि.मी.	
		महेन्द्रराजमार्ग	अर्जुन खोला	शिवखोला	३९ कि.मी.	
		मध्यनगर गल्ली	महेन्द्रराजमार्ग	मध्यनगर	३.५ कि.मी.	
		लमही गल्ली	लमही	लमही	५ कि.मी.	
		गोजेना गल्ली	धनपुरा	गोजेना	१५००मिटर	
	ग्रावेल			महेन्द्रराजमार्ग	बनगाई कमानपुर	३००० मिटर
				महेन्द्रराजमार्ग	हसनापुर	२००० मिटर
				महेन्द्रराजमार्ग	बनघुस्री	५०० मिटर
				महेन्द्रराजमार्ग	बनभुसुरी पश्चिम	५००मिटर
				महेन्द्रराजमार्ग	छोटकी बनभुसुरी	७००मिटर
				महेन्द्रराजमार्ग	कप्तानगन्ज	१५००मिटर
				महेन्द्रराजमार्ग	फचकपुर	२०००मिटर
				महेन्द्रराजमार्ग	उचानिम्बु	५००मिटर
				महेन्द्रराजमार्ग	निम्बुखुट्टी	१०००मिटर
				महेन्द्रराजमार्ग	बिचकागाँउ (घमेकोबाटो)	१५००मिटर
				महेन्द्रराजमार्ग	सतबरिया	१५००मिटर
				महेन्द्रराजमार्ग	धनपुरवा	१५००मिटर
				महेन्द्रराजमार्ग	गणेशपुर	५००मिटर
				महेन्द्रराजमार्ग	नयाँबस्ती	५००मिटर
				महेन्द्रराजमार्ग	भौका	५००मिटर
				महेन्द्रराजमार्ग	असानी	७००मिटर
				महेन्द्रराजमार्ग	जहरे	८००मिटर
				महेन्द्रराजमार्ग	बिजुलीपुर	५००मिटर
				महेन्द्रराजमार्ग	भत्तरकुण्डी	६००मिटर
				महेन्द्रराजमार्ग	पैटे	८००मिटर
				महेन्द्रराजमार्ग	रिहार	८००मिटर
				महेन्द्रराजमार्ग	मैने	६००मिटर
		महेन्द्रराजमार्ग	तेलिया,कोलटारा	३०००मिटर		
		महेन्द्रराजमार्ग	धवारी	६००मिटर		
		महेन्द्रराजमार्ग	हर्दवा,घिउफ च्का	७००मिटर		
		महेन्द्रराजमार्ग	हात्तिखाल	६००मिटर		
		महेन्द्रराजमार्ग	तरुलिया	१५००मिटर		

विवरण	किसिम/प्रकार	पुल, सडक तथा बाटोको नाम	जोडिने वस्तीहरु		लम्बाई	
			देखि	सम्म		
			महेन्द्रराजमार्ग	अमेलिया स्कुलतिर	५००मिटर	
	ग्राभेल		लमही	राप्ती पुल	४ कि.मी	
			वनगाउ	राप्ती पुल	४ कि.मी.	
			जखेरा ताल	घुम्ना	६ कि.मी.	
			फल्कापुर	फल्कापुर	१ कि.मी.	
			काडिया	वनकट्टि	३ कि.मी.	
			सुन्डवरी	सानोनदी	३ कि.मी.	
			नर्ति	केरुनिया	३ कि.मी.	
			डोरही	वरुवागाउ	४ कि.मी.	
			महेन्द्रराजमाग	मजगाँउ	३ कि.मी.	
			महेन्द्रराजमाग	घुम्ना	३ कि.मी.	
			महेन्द्रराजमाग	कोईलावास रोड	२ कि.मी.	
			महेन्द्रराजमाग	लंगडी	३ कि.मी.	
			दामोदररोड	वरुवागाउ	रनियापुर	५ कि.मी.
			दामोदररोड	वनकाट्ट	लमही	५ कि.मी.

दुर संचार:

लमही नगरपालिका क्षेत्रमा आधुनिक संचार माध्यमको रूपमा ल्याण्डलाईन टेलिफोन, मोबाईल फोन र ईन्टरनेट सेवाको प्रयोग दिनप्रतिदिन बढिरहेको छ । ल्याण्डलाईन टेलिफोनमा नेपाल टेलिकम र मोबाईल सेवामा मा नेपाल टेलिकम र एनसेल कम्पनीले सुविधा दिईरहेका छन् । युवापुस्तामा मोबाईल ईन्टरनेटको प्रयोग पनि बढ्दो छ । संचार माध्यममै रूपमा हुलाक कार्यालयहरु पनि यस क्षेत्रमा रहेका छन् । नगर क्षेत्रमा जम्मा २ ईलाका हुलाक कार्यालय रहेका छन् । लमही बजार र सतवरियामा एक एक हुलाक कार्यालय रहेका छन् ।

२.४ शैक्षिक अवस्था:

लमही नगरपालिका क्षेत्रमा क्याम्पस, उच्च मा.वि. र अन्य स्तरका विद्यालयहरु रहेका छन् । लमही नगरपालिकाको ५ नं. वडा को रातोडाँडामा देउखुरी क्याम्पस रहेको छ । जसमा स्नातक तहमा मानविकी, शिक्षाशास्त्र र व्यवस्थापन संकायका विषयहरु उपलब्ध छन् भने स्नातकोत्तर तहमा शिक्षा विषयको अध्ययन अध्यापन हुन्छ । कुल ६४६ जना विद्यार्थी हाल अध्ययन गरिरहेको सो क्याम्पसमा छात्रको संख्या ३०० छ भने छात्राको संख्या ३४६ रहेको छ । नगरपालिकाकै ५ नं वडाको लमही बजारमा स्वर्णिम क्याम्पस अवस्थित छ । व्यवस्थापन संकायको पढाई हुने यस क्याम्पसमा करिब ८० जना विद्यार्थीहरु अध्ययनरत छन् ।

नगरपालिका क्षेत्रमा माध्यामिक, निम्न माध्यामिक, प्राथमिक र पूर्व प्राथमिक विद्यालयहरु पनि रहेका छन् । सामुदायिक र संस्थागत दुवै प्रकारका संस्थाहरुले शिक्षण सेवा दिईरहेका छन् । नगर क्षेत्रमा निजी विद्यालयहरुको उपस्थिती पनि बाख्लै रहेको छ । यस्ता निजी विद्यालयहरु प्राय : शहर क्षेत्रमा बढी केन्द्रीत रहेको पाईन्छ । ईस्लाम धर्मावलम्बीका बालबालिकाहरुको लागि लमहीमा दुईवटा मदरसा विद्यालयहरु पनि संचालनमा रहेका छन् । लमही बजारमा एक

गृहीणी महिला विद्यालय पनि संचालनमा रहेको छ । नगर क्षेत्रमा रहेका शैक्षिक संस्थाहरुको विवरण तलको तालिकामा प्रस्तुत गरिएको छ ।

तालिका २.४क: नगरपालिका क्षेत्रमा सञ्चालित क्याम्पस तथा उच्च मा.वि.

क्याम्पसको नाम	ठेगाना	सञ्चालित कार्यक्रम तथा तह	बिद्यार्थी संख्या		
			छात्र	छात्रा	जम्मा
देउखुरी बहुमुखी क्याम्पस	लमहि रातोडाँडा	५, स्नातक तह (मानविकी, शिक्षाशास्त्र र व्यवस्थापन संकाय) स्नातकोत्तर तह (शिक्षाशास्त्र संकाय)	३००	३४६	६४६
स्वर्णिम क्याम्पस	लमहि लमही	५, व्यवस्थापन संकाय			८०

तालिका २.४ख: नगरपालिका क्षेत्रमा सञ्चालित विद्यालयको प्रकार अनुसारको संख्या

शैक्षिक संस्था	किसिम	जम्मा संख्या
प्राथमिक/पूर्व विद्यालय	प्राथमिक सामुदायिक	९
	संस्थागत	१४
	अन्य	
निम्न माध्यमिक विद्यालय	सामुदायिक	९
	संस्थागत	२
	अन्य	
	सामुदायिक	५
	संस्थागत	१
	अन्य	
उच्च माध्यमिक विद्यालय	सामुदायिक	४
	संस्थागत	३
	अन्य	
क्याम्पस	सामुदायिक	१
	संस्थागत	१
	अन्य	
मदरसा		२
प्रविधिक शिक्षालय		२
गृहीणी महिला विद्यालय		१

राष्ट्रिय जनगणना २०६८ अनुसार लमही नगरपालिकाको साक्षरता दर ७०.३३ प्रतिशत रहेको छ । पढ्न र लेख्न दुवै जान्ने ५ वर्ष वा सो भन्दा माथिको जनसंख्यालाई ५ वर्ष वा सो भन्दा माथिको कुल जनसंख्याले भाग गर्दा साक्षरता दर प्राप्त हुन्छ । नगरपालिकामा ४३,३६१ जना ५ वर्ष वा सो भन्दा माथिको जनसंख्या मध्ये ३०,४९४ जनाले पढ्न र लेख्न दुवै जान्ने गरेको पाइएको थियो । यसै आंकडाको आधारमा उक्त साक्षरता दर निकालिएको हो । नगरपालिकामा

पुरुषको तुलनामा महिलाहरु कम साक्षर रहेको समेत जनगणनाले देखाएको छ । नगरपालिकामा पुरुष साक्षरता ७८ प्रतिशत हुँदा महिलाहरु भने ६३.२८ प्रतिशतमात्र साक्षर रहेको देखिएको छ ।

जनगणनाकै नतिजावाट लमही नगरपालिकामा पाँच देखि पच्चिस वर्षका जनसंख्या मध्ये करिब ७० प्रतिशत जनसंख्या हाल स्कूल/कलेज गर्दैरहेको पाईएको छ । सो उमेर समुहका बाँकी जनसंख्या स्कूल/कलेजको शिक्षावाट वञ्चित रहेको उक्त अध्ययनले देखाएको छ । साथै नगरपालिका क्षेत्रमा पाँच बर्ष वा सो भन्दा माथिका र कुनै न कुनै शिक्षा लिएका जनसंख्या मध्ये एम. ए. वा सो सरह उत्तीर्ण गरेकाको संख्या ११५ देखियो भने वि.ए. वा सो सरह उत्तीर्ण गरेकाको संख्या ५०२ रहेको पाईयो । जनगणनामा स्थायी ठेगाना लमही नगरपालिका भई हाल शिक्षा वा रोजगारीको सिलसिलाका अन्यत्र रहेका जनसंख्यालाई लमही नगरपालिकाको जनसंख्यामा समावेश नगरी हाल अस्थायी बसोवास गरेको क्षेत्रमा गणना गरिने हुँदा यो संख्या कम देखिएको हो । जनगणनाको शिक्षा क्षेत्र सम्बन्धी विस्तृत तथ्यांक यसै प्रतिवेदनको परिच्छेद ३ मा उल्लेख गरिएको छ ।

२.५ प्राकृतिक श्रोत साधनको अवस्था:

लमही नगरपालिकाको भू क्षेत्र तराई र चुरे क्षेत्रहरु मिलेर बनेको छ । यस्तो भूवनोटले गर्दा यस क्षेत्रमा प्राकृतिक स्रोतको आधारमा ठूलो विविधता पाईन्छ । नगर क्षेत्रमा वनजंगल प्रचुर मात्रामा उपलब्ध छ । विविध प्रकारका वनस्पति तथा वन्यजन्तु पाईने यी वनजंगलहरु घांस, दाउरा र काठका मुख्य स्रोतहरु हुन । वनस्पतिका विविध प्रजातिहरु यी वन जंगलमा पाईन्छन । साल, साज, सिसौ खयर, जामुन, रोईनी, धौति आदि विभिन्न प्रजातिका काठजन्य वनस्पति यस क्षेत्रका वनजंगलहरुमा प्रशस्तै पाईन्छन् । विभिन्न किसिमका गैह्र काष्ठ बन पैदावार, औषधिय जडिबुटी तथा फलफूल समेत यी जंगलमा भेटिन्छन् । प्राय : सबै वडाहरुमा सामुदायिक वनहरु रहेका छन् भने सरकारी वन तथा धार्मिक वनहरु पनि यस क्षेत्रमा रहेका छन् । नगर क्षेत्रमा रहेका सामुदायिक वनहरुको विवरण तलको तालिकामा प्रस्तुत गरिएको छ ।

तालिका २.५ : नगरपालिका क्षेत्र भित्र रहेका सामुदायिक वनको विवरण

वडा नं	नाम	क्षेत्रफल (हेक्टर)	लाभान्वित घरधुरी
१	बकेन सा.व., नर्ति	४९९.८८	६७०
	भवानी सा.व., नर्ति	१३.६	२२३
	सुनडबरी सा.व., सुनडबरी	२६२.९५	२९३
	जनता सा.व., सुनडबरी	२६४.२६	३१५
	बराह सा.व., रातामाटा	८७.१३	१०४
	देविस्थान सा.व., सित्लापुर	१९६.६९	१२१
	गाबुखोला सा.व., बौराहा	१९५.०६	१७३
	कुन्टेपानी सा.व., बौराहा	१९९.७८	१४८
	बराह सा.व., कौडिया	२६५.२७	३०७
३	टिकुलीगढ सा.व., टिकुलीगढ	२५९.२१	१९६

	जखेरा सा.व., श्रीगाउँ	३०८.६४	३३४
	त्रिशक्ति अर्नवा सा.व., फल्कापुर	१२३.३६	२१५
	नारायणेश्वर सा.व., नारायणपुर	४५१.९५	५४४
	बनगाउँ सा.व., बनगाउँ	४४९.३३	५३४
४	घुम्ना सा.व., घुम्ना	१५.५	२३२
	चपरखोला सा.व., अर्नवा	४३७.८७	२५१
५	मिलन महिला सा.व., कुलमोहर	३.२१	३७
	अजम्बरी सा.व. लमही	५५०	५५१
	दुमदुमा सा.व., मध्यनगर	४०.४	११६
	मनकामना सा.व., खैरी	१८	७६
६	सिसौबगर सा.व., देउपुर	४८	३२
७	श्री नवशान्ती सावउस	२५०	१५०
	हस्तापुर सावउस	१७	११२
	स्वर्गद्वारी सावउस	२०१	१६०
	अर्जुन महिला सावउस	२९	१११
	हस्तापुर महिला सावउस	-	११७
	करि सावउस	४७१	२४०
	उचानिम्बु सावउस	६४६	२१७
८	चित्रकोट सावउस	२६०	११४
	शिवशक्ति बाख्रा बि सावउस	४४७	१३०
	लक्ष्मी सावउस	४५७	२०१
	जुरपानी सावउस	३९७	११३
	उपकार सावउस	२७७	१५७
	भद्रकुण्डा सावउस	४९५	९०
	सिम्पानी सावउस	२४५	६०
९	श्री वगारबाबा सावउस	८४६	१३७
	तेलिया हरियाली सावउस	१०२१	१४९
	अमेल्वीबास महिला सावउस	-	९१
	हरियाली सावउस	५३५	६५
	आमखोली सावउस	४८६	१५
	मूलखोला सावउस	२७०	८८
	गुप्ती सावउस	३४१	७६
	भिमबाधुँ सावउस	-	४६
	कालीखोला सावउस	४९५	११०

२.६ आर्थिक अवस्था, उद्योग धन्दा र पेशा व्यवसाय:

यस नगरपालिकाका अधिकांस वासिन्दाहरू कृषि क्षेत्रमा निर्भर छन् । समथल र सिंचाई सुविधा पुगेका स्थानहरूमा कृषकहरू कृषि क्षेत्रबाटै राम्रो आमदानी गरिरहेका छन् भने पहाडी र दुर्गम ग्रामिण ईलाकाका वासिन्दाहरू अझै पनि निर्वाह मुखी खेतीमै भर पर्नुपरेको छ । कृषि कार्यमा लागेका कृषकहरू मुख्य गरी पशुपालन र तरकारी खेती गर्दछन् । परम्परागत रूपमा धान, गहुँ र मकैको खेती गर्ने कृषकहरू पनि उल्लेख्य छन् ।

बजार क्षेत्र र राजमार्ग वरपरका केही व्यक्तिहरू व्यापार व्यवसायमा पनि लागेको देख्न सकिन्छ । केही व्यक्तिहरू साना तथा घरेलु उद्योग संचालन गरी नगर क्षेत्रमा केही रोजगारी समेत सिर्जना समेत गरेको देख्न सकिन्छ । यस्ता उद्योगहरूमा मिनरल वाटर उद्योग, पोल्टी उद्योग, साबुन, दालमोठ र फर्निचर उद्योगहरू रहेका छन् । साविक सतवरिया गा.वि.स.मा एक सिमेन्ट उद्योग निर्माणको चरणमा रहेको छ । उक्त उद्योग संचालनमा आए पश्चात् उक्त क्षेत्रमा उल्लेख्य रोजगारी सिर्जना हुने र वरपरको समग्र आर्थिक क्षेत्रमा समग्र सकारात्मक प्रभाव पर्ने देखिन्छ ।

नगरपालिकाको अभिलेख र नगरपालिका क्षेत्रमा संचालित भएका ससाना उद्योग व्यवसाय को अवस्था हेर्दा सबै पेशा व्यवसायहरू नगरपालिकामा दर्ता भएको पाईएन । कतिपय उद्योगहरू अन्यत्रै दर्ता भई संचालन हुने र कतिपय अनौपचारिक रूपमा कतै पनि दर्ता नै नभई संचालनमा आएको हुँदा अभिलेखमा असमाञ्ज्यता देखिएको सहजै अनुमान गर्न सकिन्छ । नगरक्षेत्रमा संचालन भएका सबै पसल तथा उद्योगहरूलाई कार्यालयको दायरामा ल्याउन सके राजस्व वृद्धि हुनुका साथै अभिलेख प्रणालीमा पनि सुधार हुने देखिन्छ । नगरपालिकामा दर्ता भएका यस्ता उद्योगहरूको विवरण तलको तालिकामा उल्लेख गरिएको छ ।

तालिका २.६क: लमही नगरपालिकाको अभिलेखमा भएका व्यवसाय तथा उद्योगको विवरण

क्र.स	नाम	किसिम	अवस्था	रोजगारीको संख्या	उत्पादन हुने वस्तु
१.	एस.एम वि ड्रिडकि वाटर एण्ड बेभरेज	उत्पादन		७	मिनरल वाटर तथा जुस
२	स्वर्गद्वारी पोल्टी ब्रिडिड एण्ड एग्रीकल्चर प्र.ली	उत्पादन		२०	अन्डा तथा चल्ला
३	प्रमोद चाउमिन उद्योग	उत्पादन		५	चाउमिन
४	श्रृष्टि साबुन उद्योग	उत्पादन	बन्द	०	साबुन
५	प्रभु फर्निचर उद्योग	उत्पादन		७	फर्निचर
६	दलमोट चाउमिन सस एण्ड फुरनदाना उद्योग	उत्पादन		१०	दालमोट, चाउमिन
७	बेकरी उद्योग	उत्पादन		४	केक पाउरोटि
८	आल्मुनीयम उद्योग	सेवा		५	दराज , ढोका
९	ग्रील उद्योग	सोवा		६	ग्रल , पल्ला
१०	जोया स्टील फर्निचर उद्योग	उत्पादन		८	फर्निचर
११	मौषम फर्निचर उद्योग	उत्पादन		९	फर्निचर
१२	प्रदिप फर्निचर उद्योग	उत्पादन		५	फर्निचर
१३	थानु फर्निचर उद्योग	उत्पादन		७	फर्निचर

१४	जयन्ती काष्ठ उद्योग	उत्पादन		१२	फर्निचर
१५	के.एम.एस ड्रिलिङ कन्सट्रक्सन	सेवा		७	
१६	राप्ती फर्निचर उद्योग	उत्पादन		१०	फर्निचर

तालिका २.६ख: साविकको सतवरिया गा.वि.स.(हाल लमही न.पा. ७,८,९) मा भएका व्यवसाय तथा उद्योगहरूको विवरण

वडा नं.	नाम	किसिम	अवस्था	उत्पादन हुने वस्तु
७	सम्राट सिमेन्ट उद्योग	ठूला उद्योग	निर्माणाधिन	सिमेन्ट
७	सम्राट बालुवा वासिंग उद्योग	ठूला उद्योग	निर्माणाधिन	बालुवा
७	आर एस बालुवा वासिंग उद्योग	ठूला उद्योग	चालु	बालुवा
७	ओम राईस मिल उद्योग	साना उद्योग	चालु	खाद्यान्न
७	श्याम राईस मिल	साना उद्योग	चालु	खाद्यान्न
७	अनन्त राईस मिल	साना उद्योग	चालु	खाद्यान्न
७	बुढाथोकी बालुवा वासिंग उद्योग	ठूला उद्योग	चालु	
७	शिवम् ग्याविनो वायर उद्योग	मझौला उद्योग	चालु	तार जालि
७	गुरुपाल मिल	साना उद्योग	चालु	खाद्यान्न
७	सत्यसाई मिल	साना उद्योग	चालु	खाद्यान्न
८	राईस मिल	साना उद्योग	चालु	खाद्यान्न
८	सत्यसाई कंक्रीट पोल उद्योग	मझौला उद्योग	चालु	विजुली पोल
८	भेली उद्योग	साना उद्योग	चालु	भेली
८	राईस मिल	साना उद्योग	चालु	खाद्यान्न
८	वसन्ती राईस मिल	साना उद्योग	चालु	खाद्यान्न
८	राईस मिल	साना उद्योग	चालु	खाद्यान्न
८	राईस मिल	साना उद्योग	चालु	खाद्यान्न
९	राईस मिल	साना उद्योग	चालु	खाद्यान्न
९	मिल	साना उद्योग	चालु	खाद्यान्न
९	बुढाथोकी कारपेन्टाईन ईन्डस्ट्रिज	मझौला उद्योग	हाल बन्द	खोटो

माथि उल्लेखित ससाना उद्योगहरूको तथ्यांक नगरपालिकामा दर्ता भएकाको आधारमा तयार पारिएको हो । अन्यत्र दर्ता भई तथा दर्ता नै नभई अनौपचारिक रूपमा संचालनमा रहेको ससाना व्यापार तथा उद्योग व्यवसाय पनि नगर क्षेत्रमा थुप्रै देख्न सकिन्छ । पेटोल पम्प, अटो वर्क शप, फर्निचर, मनि टान्सफर, कम्प्युटर तालिम केन्द्र, फोटो स्टूडियो, पसल व्यवसाय, निर्माण सामग्री सप्लायर्स आदि विविध व्यवसायमा नगरवासीहरू लागेको देख्न सकिन्छ ।

नगर क्षेत्रबाट प्राकृतिक स्रोत साधनहरूमा मुख्य गरी बालुवा र ढुंगा र गिट्टि को निकासी हुने गर्दछ । नगर क्षेत्रमा प्रशस्त मात्रामा खोलानालाहरू रहेकोले यी वस्तुहरूको निकासीलाई व्यवस्थित गर्न सके नगरको प्रमुख आम्दानीको स्रोत यस क्षेत्रलाई बनाउन सक्ने देखिन्छ । यस बाहेक काठ दाउरा को निकासी पनि उल्लेख्य हुन्छ । नगरको चुरेक्षेत्रमा वनजंगलका प्रशस्त पाईने ढुंदा काठजन्य वस्तुहरूको निकासी पनि नगरको प्रमुख निकासी जन्य वस्तु मध्ये एक रहेको हो । कृषिजन्य वस्तुहरूमा धान, गहु र मकै आदि वस्तुहरू पनि यस क्षेत्रबाट अन्य स्थानहरूमा निकासी हुने गर्दछ । तरकारी, स्थानीय फलफुल र केही औद्योगिक उत्पादनका वस्तुहरू समेत नगर क्षेत्रबाट निकासी हुने गरेको देख्न सकिन्छ ।

२.७ सरकारको उपस्थिती एवं सुशासन:

लमही नगरपालिका क्षेत्रमा सरकारका विभिन्न अंगहरूको उपस्थिति रहेको छ । सरकारी कार्यालयहरू, सेना तथा प्रहरीका ईकाईहरू, विभिन्न आयोजना तथा कार्यक्रमका कार्यालयहरू नगरपालिकामा अवस्थित रहेका छन् । लमही बजारमा एक ईलाका प्रशासन कार्यालय रहेको छ । त्यस्तै कृषि, पशु, हुलाक तथा वनका ईलाका कार्यालयहरू समेत नगरक्षेत्रमा रहेका छन् । यी कार्यालयहरूबाट नगरका वासिन्दाहरूले विविध सेवा प्राप्त गरिरहेका छन् । विद्युत तर्फ १०३२ के.भी प्रसार लाईनको कार्यालय समेत लमहीमा रहेको छ । प्रगन्न सिंचाई आयोजना तथा अर्जुन खोला सिंचाई आयोजनाका कार्यालयहरू पनि लमहीमै रहेका छन् । भूमिगत जलश्रोत विकास परियोजना र जनताको तटबन्ध कार्यक्रम पनि लमही नगर क्षेत्रमा लागू गरिएका छन् । सुरक्षा निकाय तर्फ नेपाली सेनाको तारादल गण लमही नगरपालिका वडा नं. ५ को अर्जुनखोलामा अवस्थित छ भने सशस्त्र सीमा सुरक्षावल्पनि अर्जुनखोलामै अवस्थित छ । यी बाहेक अमिलियामा ईलाका प्रहरी कार्यालय र अन्य विभिन्न स्थानहरूमा वडा प्रहरी कार्यालयहरू तथा अस्थायी प्रहरी विटहरू रहेका छन् । लमही बजारमा एउटा कृषि उपज संकलन केन्द्र निर्माण गरिएको छ जसमा कृषि जन्य उत्पादनहरू संकलन तथा विक्रि वितरण गर्ने गरिन्छ । नगर क्षेत्रमा रहेका सरकारी कार्यालयहरूको नाम तथा ठेगाना तल उल्लेख गरिएको छ ।

तालिका २.७: नगर क्षेत्रमा रहेका सरकारी कार्यालयको विवरण

सि.नं.	कार्यालयको नाम	ठेगाना
१	ईलाकाप्रशासन कार्यालय	लमही ५
२	कृषि सेवा केन्द्र	लमही ५
३	पशु सेवा केन्द्र	लमही ५
४	इलाका हुलाक कार्यालय	लमही ५
५	सेक्टर वन कार्यालय	लमही ५
६	कृषि उपज संकलन केन्द्र	लमही ५
७	विद्युत १०३२ के. भी. प्रसार लाइन कार्यालय	लमही ५
८	भूमिगत जलश्रोत कार्यालय	लमही ५
९	प्रगन्न सिंचाई योजना,	लमही ५
१०	अर्जुन खोला सिंचाई योजना	लमही ५
११	भूमिगत जलश्रोत विकास परियोजना	लमही ५
१२	जल उत्पन्न प्रकोप नियन्त्रण कार्यालय	लमही ५
१३	जनताको तटबन्धन कार्यालय	लमही ५
१४	कृषि सामग्री संस्थान कार्यालय	लमही ५
१५	नेपाल टेलिकम	लमही ५
१६	नेपाल विद्युत प्राधिकरण	लमही ५
१७	प्राथमिक स्वास्थ्य केन्द्र	लमही ५
१८	स्वास्थ्य चौकी	लमही २, सोनपुर

१९	नेपाली सेना तारादल गण	लमही ५, अर्जुनखोला
२०	सशस्त्र सिमा सुरक्षावल	लमही ५, अर्जुनखोला
२१	वडा प्रहरी कार्यालय	लमही ५, लमही
२२	ईलाका प्रहरी कार्यालय	लमही ९, अमिलिया
२३	अस्थायी प्रहरी विट	लमही १, नर्ति
२४	ईलाका वन कार्यालय	लमही १, नर्ति
२५	अस्थायी प्रहरी विट	लमही ८, सतवरिया
२६	प्रहरी चौकी	लमही ८
२७	स्वास्थ्य चौकी	लमही, ८
२८	ईलाका वन कार्यालय	लमही, ८

२.८ गैर सरकारी, सामाजिक तथा राजनीति क्षेत्र:

कुनै पनि स्थानको विकासको लागि सरकारी क्षेत्रका साथै समाजिक संघसंस्थाहरूको पनि उत्तिकै भूमिका हुन्छ । सरकारी निकायहरूको पहुँच नपुगेका तह र तप्कामा समेत त्यहाँका जनताको आर्थिक सामाजिक विकासमा यस्ता गैर सरकारी संस्थाहरूले सकारात्मक भूमिका खेलेका हुन्छन् । नगर क्षेत्रमा क्रियाशिल केही यस्ता विविध संस्थाहरूको विवरण तल उल्लेख गरिएको छ ।

तालिका २.८क: नगरपालिकामा क्रियाशिल विविध उद्देश्यका संघसंस्थाहरूको विवरण

सि.नं.	संघ/ संस्थाको नाम	ठेगाना
१	सामुदायिक विकास मंच (गैसस)	लमही- ५
२	दलित सचेतना अभियान (गैसस)	लमही- ५
३	स्वान , दाङ (गैसस)	लमही- ५
४	रेडियो नयाँयुग	लमही- ५
५	रेडियो हाइवे	लमही- ५
६	रेडियो देउखुरी	लमही- ५
७	नयाँ युग कृषि सहकारी	लमही- ७
८	दिपन सा.म.स.सहकारी	लमही - ७
९	कर्मठ सामाजिक उद्यमी महिला सहकारी	लमही - ९
१०	स्वावलम्बन सहकारी	लमही - ७
११	ग्रामीण सहकारी	लमही - ७
१२	सतवरिया कृषक सहकारी	लमही - ८
१३	सयपत्री	लमही - ७
१४	सिद्ध सचेतना महिला बचत तथा ऋण	लमही - ८
१५	सानाकिसान सहकारी	लमही - ८
१६	हरितारा महिला कृषि सहकारी	लमही - ८
१७	संगीनी महिला कृषि सहकारी	लमही - ८

विविध प्रकारका गैरसरकारी संस्थाहरू वाहेक वडा नागरिक मंच, नागरिक सचेतना केन्द्र र विभिन्न उद्देश्यका साथ गठन भएका संजालहरूले समेत नागरिकका आवाजहरूलाई संगठित गर्दै आवश्यक स्थानहरूमा उठाउने गरेका छन् । यी संस्थाहरूले नगरका विभिन्न आर्थिक

सामाजिक एवं विकास निर्माणका कृयाकलायहरुमा आफ्ना विचारहरु संगठीत रुपमा राख्ने गर्दछन् । नागरिकको समग्र जनचेतना अभिवृद्धि गर्ने सवालमा समेत टेवा पुर्याउने यस्ता संस्थाहरुको विवरण तल उल्लेख गरिएको छ ।

तालिका २.८ख : वडा नागरिक मञ्च संयोजकहरुको नामावली

वडा नं.	नाम	फोन नं.
१	कमला पोखेल	९९४७८४८३०९
१	नुमा पौडेल	९८२२८८८०१२
२	दयावती चौधरी	९८४७८९३५३७
२	सुनिता चौधरी	९८०६२९७६३०
३	तुलसा के.सी.	९८१३८५४९८१
३	जनक चौधरी	९७४८५०११६०
४	कुसुम चौधरी	९८०२६०७०३९
४	कृष्णा थापा	९८४७८७८५८७
५	सुसिला शर्मा	९८४४९२६०३३
६	कृष्णा चौधरी	९८०६२३८७६२
६	अनिता चौधरी	९८६८५६२६८८

७, ८ र ९ को वडा नागरिक मञ्च सम्बन्धी विवरण प्राप्त नभएको ।

तालिका २.८ग: नागरिक सचेत केन्द्रका संयोजकहरुको विवरण

वडा नं.	नाम थर	फोन नं.
१	राक कृष्णी चौधरी	९८०९७१४१५८
१	गौरी के.सी.	९८०९८१०३२३
२	बविता चौधरी	९८०५४४४५७२
४	आशा चौधरी	
४	माया खड्का	९८०९७७२२८५

तालिका २.८घ : सामाजिक परिचालन अन्तरगत स्थापना भएका संजालहरुको विवरण

क्र.सं.	संजाल	नाम थर	फोन नं.
१	वाल संजाल	अध्यक्ष उज्जल चौधरी	
२	युवा संजाल	अध्यक्ष गौरव आर्चाय	९८४७९०५०९०
३	महिला संजाल	उपाध्यक्ष दिपा बुढाथोकी	९८४७८२५७०७
४	अपांग संजाल	उपाध्यक्ष धन बहादुर कुमाल	

राजनीतिक दल तर्फ प्रायः सबै राष्ट्रिय पार्टीहरु लमही नगरपालिकामा क्रियाशिल छन् । राजनीतिक दलहरुको विवरण तलको तालिकामा दिईएको छ ।

तालिका २.८ड : नगरपालिकामा क्रियाशिल राजनीतिक दलहरूको विवरण :

सि.नं.	राजनैतिक दलको नाम	नगर तहको प्रमुख
१	नेपाली कांग्रेस	हरिहर शर्मा
२	ने.क.पा.एमाले	दण्डी राम चौधरी
३	ने.क.पा.(माओवादी केन्द्र)	चक्र बहादुर खडका
४	संघिय लोकतान्त्रिक फोरम	जगन नारायण चौधरी
५	रा.प्र.पा.नेपाल	हरि नारायण चौधरी
६	जनमोर्चा	
७	रा.प्र.पा.	विसराम चौधरी
८	संघिय समाजवादी फोरम	हनुमान चौधरी
९	नयाँ शक्ति नेपाल	प्रदिप रेग्मी

२.९ मतदान केन्द्र तथा मतदाता सम्बन्धी विवरण:

वि.सं. २०७४ को गाउँपालिका/नगरपालिका निर्वाचन प्रयोजनको लागि लमही नगरपालिकामा जम्मा २४,९७५ मतदाता रहेका छन् । सबैभन्दा बढी मतदाता १ नं वडामा ३,६२१ रहेका छन् भने सबै भन्दा कम ९ नं वडामा १,६९२ जना मतदाता रहेका छन् । नगरपालिकामा जम्मा १३ मतदान स्थल र २९ वटा मतदान केन्द्र रहेका छन् । वडा अनुसार तथा मतदान केन्द्र अनुसारको मतदाताको संख्या तलको तालिकामा उल्लेख गरिएको छ ।

तालिका २.९: वडा तथा मतदान केन्द्र अनुसार मतदाता संख्या

वडा नं.	मतदाता संख्या	मतदान केन्द्र	मतदाता संख्या
१	२,६५२	साविक सोनपुर गा.वि.स. भवन क	८९६
		साविक सोनपुर गा.वि.स. भवन ख	८९६
		साविक सोनपुर गा.वि.स. भवन ग	८६०
२	३,६१६	मा.वि. सोनपुर क	८१२
		मा.वि. सोनपुर ख	७६६
		हिमालय मा.वि. सोनपुर क	१,०३६
		हिमालय मा.वि. सोनपुर ख	१,००२
३	३,६२१	वाल जनता मा.वि. वनगाउँ क	९२४
		वाल जनता मा.वि. वनगाउँ ख	९२३
		मा.वि. फल्कापुर क	९८६
		मा.वि. फलकापुर ख	८७८
४	२,६९२	जनज्योति आ.वि. घुमना क	९२४
		जनज्योति आ.वि. घुमना ख	९२४
		जनज्योति आ.वि. घुमना ग	८४४
५	३,२६३	लमही न.पा. कार्यालय क	८४०
		लमही न.पा. कार्यालय ख	८४०
		लमही न.पा. कार्यालय ग	८४०

		लमही न.पा. कार्यालय घ	७४३
६	२,५७९	प्रा.वि. दुम्दुमा खैरी क	८६८
		प्रा.वि. दुम्दुमा खैरी ख	८६८
		प्रा.वि. दुम्दुमा खैरी ग	८४३
७	२,३८७	अर्जुन आ.वि. हस्नापुर क	८६८
		अर्जुन आ.वि. हस्नापुर क	८६५
		उचानिम्बु सामुदायिक भवन	६५४
८	२,४३३	ज्ञानज्योति आ.वि. भौका क	८१२
		ज्ञानज्योति आ.वि. भौका क	८१२
		ज्ञानज्योति आ.वि. भौका क	८०९
९	१,६९२	वगार वावा मा.वि. रिहार	७११
		मा.वि. अमिलिया	९८१
जम्मा	२४,९७५		२४,९७५

श्रोत : निर्वाचन आयोग, २०७४

२.१० व्यक्तिगत घटना दर्ताको अवस्था:

हालको लमही नगरपालिका (साविकको लमही न.पा. र सतवरिया गा.वि.स.मा दर्ता भएका जन्म, मृत्यु, विवाह, सम्बन्ध विच्छेद र वसाईसराई सम्बन्धी व्यक्तिगत घटनाका विवरणहरू तल उल्लेखित गरिएको छ।

२.१०क. जन्म तथा मृत्यु:

लमही नगरपालिकाका सवै ९ वटैमा वडामा गरी गत वर्ष २०७२ को वैशाख देखि चैत्र मसान्त सम्म १,१२२ जना बालिका र १,१८५ बालिका सहित जम्मा २,३०७ जना बालबालिकाको जन्म दर्ता भएको पाईन्छ। त्यसै गरी १४१ जना महिला र २४० जना पुरुष गरी जम्मा ३८१ जनाको मृत्यु दर्ता भएको अभिलेखवाट देखिन्छ।

तालिका २.१०क : जन्म तथा मृत्यु दर्ताको अवस्था

जन्म दर्ता			मृत्यु दर्ता		
जम्मा	महिला	पुरुष	जम्मा	महिला	पुरुष
२,३०७	१,१२२	१,१८५	३८१	१४१	२४०

२.१०ख. विवाह तथा सम्बन्ध विच्छेद:

नगरपालिका तथा साविकको गा.वि.स. को अभिलेख अनुसार गत एक वर्षमा ७५७ जोडीको विवाह अभिलेख दर्ता भएको तथा सम्बन्ध विच्छेद ५ जोडीको भएको देखिन्छ।

तालिका २.१०ख : विवाह दर्ता तथा सम्बन्ध विच्छेदको अवस्था

विवाह	सम्बन्ध विच्छेद
७५७	७

२.१०ग. वसाईसराई:

लमही नगरपालिकाको तथ्यांक अनुसार नगरपालिका क्षेत्रबाट वसाईसराई गरी अन्यत्र जानेहरुको संख्या भन्दा नगरपालिकामा भित्रिने संख्या अधिक छ । गत एक वर्षमा कुल ३९९ जना महिला र ३६५ जना पुरुष गरी जम्मा ७६४ जना वसाईसराई गरी नगरमा भित्रिएकोमा वसाई सराई गरी बाहिरिनेको संख्या ११६ महिला र १४७ पुरुष गरी जम्मा २६३ मात्र रहेको छ ।

तालिका २.१०ग : विवाह दर्ता तथा सम्बन्ध विच्छेदको अवस्था

वसाई सराई					
गरि आएको			गरि गएको		
जम्मा	महिला	पुरुष	जम्मा	महिला	पुरुष
७६४ ३९९	३९९	३६५	२६३	११६	१४७

२.११ वित्तिय अवस्था:

लमही नगरपालिकाको आ.व. २०७२/७३ देखि २०७४/७५ को अनुमानित आयको विवरण देहायको तालिकामा प्रस्तुत गरिएको छ ।

तालिका २.११क. लमही नगरपालिकाको देखिको आय तर्फको विवरण :

संकेत नं.	आय शिर्षक	आ.व. २०७२/७३ को यथार्थ आय	आ.व. २०७३/७४ को अनुमानित आय	आ.व. २०७३/७४ को संशोधित अनुमानित आय	आ.व. २०७३/७४ को २०७३/७४को अनुमानित आय	आ.व. २०७४/७५ को अनुमानित आय
१	आन्तरिक श्रोत					
१.१	स्थानीय कर					
१.१.१	मालपोत तथा भूमिकर	२८०५६३६४६	२३५००००	२९४९७४१११	२४४१५८८१९	३०५००००
१.१.२	घर जग्गा कर	४०९१३०७८	५५००००	५५००००	४६००८३८	६५००००
१.१.३	बहाल कर	२०७७४६३	२७५०००	७५०००	१८६९२४४	२७५०००
१.१.४	विटोरी कर		२०००	२०००	०	२०००
१.१.५	व्यवसाय कर	५४६२५०	११५५०००	११६५०००	३७५७७५	१२५५०००
१.१.६	सवारी कर			१००००	०	१५०००
१.१.६.१	सवारी दर्ता तथा वार्षिक सवारी कर	३३१५५	५००००	५००००	२६२५	७५०००
१.१.६.२	पटके सवारी कर		५०००	५०००	०	१५०००
१.१.७.२	वक्यौता सम्पति कर	१०१०	९२५०००	२५०००	०	९२५०००
१.१.८	मनोरञ्जन कर		५०००	५०००	०	५०००

१.१.९	विज्ञापन कर	७०५५०	२५००००	१६००००	०	१६००००
१.२	सेवा शुल्क				०	
१.२.४	सार्वजनिक सुविधा उपयोग शुल्क		१०००००	१०००००		१०००००
१.२.६	अचल सम्पत्ति मूल्यांकन सेवा शुल्क	७२५१०	५५००००	५५००००		५५००००
१.२.८.७	अन्य सेवा सुल्क	८१८८५।५		८५०००	२११।६६	१०५०००
१.२.९	व्यक्तिगत घटना दर्ता तथा पञ्जिकरण	७६९९०		८००००	२०४६०	१०००००
१.३	दस्तुर					
१.३.१	दर्ता तथा नविकरण दस्तुर	१४११९	३५००००	३५००००		३५००००
१.३.२	नक्सास दस्तुर	६७०९०	१०५००००	१०५००००		१०५००००
१.३.३	सिफारिस तथा बक्सौनी दस्तुर	३१३८३७६।४९	२३५००००	३३५००००	२९३६४२१।५	३५०००००
१.३.४	नाता प्रमाणित दस्तुर	१९७८०	१२५०००	१२५०००	५११०	१५००००
१.३.५	अन्य दस्तुर	६११६६		७५०००		८५०००
१.३.६	निवेदन फारम दस्तुर	४०७०		५०००	३७०	६५००
१.३.११	घर नक्सा निवेदन फारम सुल्क	१५८७५५		७५०००		८५०००
१.३.१२	घर नक्सा नामसारी सुल्क	२३२०		३०००		५०००
१.३.१४	घर निर्माण सम्पन्न प्रमाणपत्र सुल्क	१९९१०		२००००		२५०००
१.४.१	विक्रि		७५०००	५०००		५०००
१.६.२	व्याज	७८०		१०००		२५००
१.७	अन्य आय		२५००००	५०००	११०९१।६८	१५०००
१.७.१	दण्ड जरिवाना		२५०००	२५०००		३५०००
१.७.२	भाडा तथा बहालवाट आय		३००००	१३००००	१२५०	१२००००
१.७.३	घरौटी जफत					
१.७.५	पेशिक फिर्ता					
१.७.६	अन्य विविध आय	१४७३३२।८६	५५००००	१५००००		१५५०००
	जम्मा	७७५१५९१।७२		११०९०७४१।११	५८५९६०४।४५	१२७८१०००
	गत आ.व.को आम्दानी	३४५२३९३।७		३५४८८०५।०५	३५४८८०५।०५	०
	आन्तरिक श्रोत जम्मा	११२०३९८५।४२	१०९३२०००	१४६३९५४६।१६	९४०८४०९।५	१२७८१०००
	राजस्व बाडफांड	२३०२३७७।८४	२००००००	२१०००००		२५०००००
	राजस्व बाडफांड गत आ.व.	६०६०२६		२९०८४०३।८४	२९०८४०३।८४	०
	जम्मा राजस्व बाडफांड	२९०८४०३।८४		५००८४०३।८४		२५०००००
	जम्मा	१४११२३८१।२६	१२९३२०००	१९६४७९।५०	१२३१६८१।३३	१५२८१०००
२	बाह्य श्रोत					
२.१	अनुदान					
२.१.१	नेपाल सरकारबाट अनुदान					
२.१.१.१	शशर्त अनुदान चालु	७४२१९००	७१०००००	५६०००००।००	५३९३०००	६००००००
	शशर्त अनुदान पुजिगत	३३३३३३३	१०००००००	३१४०९०००।००	३१४०९०००	२६८८४०००
	स्थानीय विकास शुल्क कोष	७३१५०००	८७१७०००			
२.१.१.२	निशर्त अनुदान चालु					
	निशर्त अनुदान पुजिगत	२२१४२९०५	२०६४४०००	३७४०५०००।००	३७४०५०००	३११४५०००

२.२.१	जिल्ला विकास समिति अनुदान					
२.२.१.१	शशर्त अनुदान पुजिगत	१२६७०४३१०७	७५००००	७५००००१००	५८०४४११०७	७७५०००
	लागत सहभागिता	४७५३१७१		६५००००१००		८५०००००
	निशर्त अनुदान चालु					
	अ.ल्या. आम्दानी चालु	१६२९१०३१				
	सामाजिक सुरक्षा अनुदान	१४६९२८००	१७५०००००	३७५००००१००	१२८३५०००	३८५०००००
२.३.१	अन्य अनुदान					
२.३.१.१	अन्य निकायबाट अनुदान चालु	३१६०००		४९५०००१००	४९५०००	३२५०००
	जम्मा	६१४०५०६२१४	६४७११०००	११९६५९०००	८८११७४४१११	११२१२९०००
	कूल जम्मा	७५५१७४५१६४	७७६४३०००	१३९३०६९५०	१००४३४२५४	१२७४१००००

तालिका २.११ख. लमही नगरपालिकाको आ.व. २०७१/७२ देखिको व्यय तर्फको विवरण :

व्यय तर्फ

खर्च शिर्षक नं.	खर्च विवरण	आ.व. २०७२।०७३को यथार्थ खर्च	आ.व. २०७३।०७४को अनुमानित खर्च	आ.व. २०७३।०७४को संशोधित अनुमानित खर्च	आ.व. २०७३।०७४को २०७२।१२०सम्मको यथार्थ खर्च	आ.व. २०७४।०७५को अनुमानित खर्च
क)	चालु खर्च					
१.०१.१	तलब कर्मचारी	३७४६९८२	४३०००००	६३२५०००	२३९३०६३।९	५४६१०००
१.०१.२	पदाधिकारी पारिश्रमिक	०	५००००	०	०	०
१.०१.३	कर्मचारी कल्याण कोष	०	२५००००	१३००००	०	०
१.०१.४	विमा प्रिमियम खर्च	०	५००००	०	०	२५०००
१.०२.१	कर्मचारी भत्ता	१६५०००	१५००००	२५००००	७५००	२०००००
१.०२.२	पदाधिकारी भत्ता	५४०००	१०००००	५५०००	२२५००	५५०००
१.०२.३	बैठक भत्ता	२८५०००	३०००००	२५००००	५००००	२५००००
१.०२.४	महंगी भत्ता	९६०००	१२००००	१२५०००	४६०००	१२००००
१.०३	सर्वा भ्रमण खर्च तथा दैनिक भत्ता	३५५१०	१०००००	५०००	०	५०००
१.०४	पोशाक	६७५००	१२५०००	९५०००	०	८५०००
१.०८	तालिम कार्यक्रम खर्च	५००००	१०००००	०	०	०
२.०१	पानी तथा विजुली महशुल	५६२७५	१०००००	६५०००	१२५६०	६५०००
२.०२	सञ्चार महशुल	७०३७७	१०५०००	७३०००	४६४८३	८९२५०
२.०३	कार्यालय सञ्चालन खर्च	१६२९३७३।७	१५१००००	१२६७९८५	६४६०६०	७७५०००
२.०४	भाडा	१७४०००	१५००००	१५००००	३३७००	७५०००
२.०५	मर्मत तथा सम्भार	१४३२५७	२२५०००	२१९९६५	११८४०२	१२५०००

२.०६ .१	सवारी इनधन पदाधिकारी	०	१००००	०	०	०
२.०६ .२	सवारी इनधन कर्मचारी	४२३८६८६७	११२००००	७७५०००	३९१४०७	६७५०००
२.०६ .३	अन्य इनधन	२४४१४०	१५००००	५००००	२९००	५००००
२.०७ .१	परामर्श शुल्क	१७५०००	१०००००	१०००००	१०००००	०
२.०८ .१	सदस्यता शुल्क	०	१००००	०	०	०
२.०८ .२	आर्थिक सहायता	४९७००	५००००	५००००	६२००	५००००
२.०८ .३	पुरस्कार	०	२००००	०	०	५०००
२.०८ .४	परिषद सञ्चालन खर्च	१२९५७०	२०००००	१०००००	०	१२५०००
२.०८ .५	विविध खर्च	३६६७१४३१	३६२०००	२८५०००	१९६६५०	१७५०००
२.०८ .६	स्थापन दिवस कार्यक्रम	०	५००००	०		०
२.०८ .७	लेखापरिक्षण खर्च	१५००००	१७५०००	१५००००	१५००००	१५००००
२.०८ .८	सफ्टवेयर प्रणाल भुक्तानी र वार्षिक सेवा शुल्क	१४९७२५	२५००००	२२५०००	१७४५८५	१०००००
२.०८ .९	विनियम,कार्यविधि,निर्देशिका तयारी	२९३८००	१५००००	०	०	०
३.०३	सामाजिक संस्था अनुदान	१५०००	०	२००००	०	२००००
३.०४	सामाजिक सुरक्षा अनुदान	१४६९२८००	१७५०००००	३७५०००००	८०६८६००	३८५०००००
३.०६	स्थानीय शासन सामुदायिक विकास	२८६५९००	३५०००००	१३०००००	५५०००	१२६००००
४.०३	पुस्तक तथा सामग्री खर्च	०	१५०००	५०००	०	५०००
४.० ४	कार्यक्रम खर्च	५०४८५	१०००००	०	०	०
४.०५ .१	कार्यक्रम भ्रमण खर्च पदाधिकारी		१००००	०		०
४.०५ .२	कार्यक्रम भ्रमण खर्च कर्मचारी	४३२२२०	२५००००	२८५०००	२०६६७०	१७५०००
४.०६	निर्मित सार्वजनिक सम्पतिको सम्भार खर्च		५००००	०	०	०
४.० ९	सडक बत्ति महशुल खर्च		५००००	०	०	
९.०१	भैपरी खर्च		७५०००	०		०
	नगर स्वास्थ्य संचालन खर्च			१९५०००		२५०००
	जम्मा	२६६१२१९८	३१९३२०००	५००४२९५०	१२७२८२८१	४८६४५२५०
ख)	पुंजिगत खर्च					
५.०१	जग्गा खरिद		१००००००	०		०
६.०१	फर्निचर	३०७८३५	३५००००	०	०	
६.०२	सवारी साधन दमकल	६७५५०००	०	६००००००		
६.०३	मेशिनरी औजार तथा अन्य उपकरण	३४५०१५	२५००००	०	१४५००	
६.०४	भवन निर्माण	३३३३३३३	१०००००००	१०००००००	१८४८४२८	१०००००००
६.०५ .१	सबै विपन्न महिला तर्फ	२१२२२६७	२२९०३४४	३८१३९९६	०	३७९९४८२
६.०५	सबै विपन्न बालबालिका तर्फ	२०२०६००	३४३५५१७	५७२०९९५	५००००	५५७९२२३

.२						
६.०५	सबै जातजाति तर्फ	२९०४४९६	३४३५५९७	५७२०९९५	०	५५७९२२३
६.०५	कृषि तथा पशु तर्फ	०	०	०		
६.०५	सार्वजनिक निमाण खर्च	२३६९८९८०	२२४५९०६८	५३३०८९७७	९३६४००	४७७००८९२
६.०५	कार्यक्रम खर्च	९४७७५			३९२००	
६.०७	अध्ययन तथा पुँजिगत प्राविधिक परामर्श सेवा खर्च					
६.०९	स्थानीय शासन सामुदायिक विकास					
	सरसफाइ तथा फोहरमैला व्यवस्थापन					
	दमकल तथा एमबलेन्स			७०००००		
	नगर यातायात गुर्योजना					
	जिविस योजना तथा कार्यक्रम		७५००००	७५००००		७७५०००
९.०२	भैपरी खर्च		०	०		
	कन्टेन्जेन्सी (आयोजना व्यवस्थापन)	६०३३२७	७०८३५४	९९७९५८७		९९५०३५५
	म्याचिंग फण्ड(सम्पुरक कोष)		९०३२२००	२०६९४५०		४२६०५७५
	जम्मा	४२९०५५४८	४५७९९०००	८९२६४०००	२०८०५२८	७८७६४७५०
	कूल जम्मा	६८७९७७४५१	७७६४३०००	९३९३०६९५०	९४८०८८०९	९२७४९०००

२.९२ आ.व. २०७४।०७५ को प्रथम नगर सभा द्वारा पारित विनियोजन ऐन सञ्चित कोषबाट विनियोजन हुने रकम

रु. ४०४३५९ हजारमा

क्र.सं.	अनुदान संख्या	शीर्षकको नाम	चालु खर्च	पूँजिगतखर्च	वित्तियव्यवस्था	जम्मा
१	२	३	४	५	६	७
१		नगरकार्यपालिका	६९१६६०००	१३१५३८००		२००७०४०००
२		वडा समिति	४६८००००	९००००००		९४६८००००
३		विषयगत शाखा	१०८९७५०००	०	०	१०८९७५०००
४		ऋणको सावा व्याज भुक्तानी	०	०	०	०
५		लगानी -शेयर/ऋण)	०	०	०	०
		जम्मा	१८२८२१०००	२२१५३८०००		४०४३५९०००

लमही नगरपालिका को प्रथम नगर सभा वाट परित
चालु आ.व २०७४/२०७५ को आय श्रोत अनुमान

सिन.	बिबरण	जम्मा रकम रु.
१	नेपाल सरकार समानिकरण अनुदान	२७०१८४०००
२	शर्सत अनुदान रकम	१०८९७५०००
३	आन्तरिक आय	१५००००००
४	राजस्व बाँडफाँड	५००००००
५	संचित कोषमा मौजदात (गत आ.व)	५२०००००
	जम्मा	४०४३५९०००

शर्सत अनुदान रकम

	शर्सत अनुदान रकम	चालु रकम रु .
१	कृषि विकास	६४००००
२	पशु सेवा	५९१०००
३	शिक्षा	७९२१८०००
४	जन स्वास्थ्य	२८५२६०००
	कुल जम्मा	१०८९७५०००

चालु आ.व.२०७४/२०७५ को अनुमानित कार्यक्रम तथा बजेट

क स	बिबरण	बजेट सिलिड	कैफियत
१	पुर्वाधार विकास शाखा	८३००७४२४	
२	फोहरमैला व्यवस्थापन शाखा	५००००००	
३	सामाजिक विकास शाखा	१२७५९९८६	
४	कृषि विकास शाखा	६९८००००	
५	पशु विकास शाखा	८२९२२५०	
६	जन स्वास्थ्य शाखा	१२३५३०००	
	जम्मा	१२७५९९८६०	

परिच्छेद तीन : जनसांखिक तथा पारिवारीक विवरण

क. जनसांखिक विवरण:

३.१ वडा अनुसार जानसांखिक विवरण:

लमही नगरपालिकाको कुल जनसंख्या वि.सं २०६८ को जनगणना अनुसार ४७,६५५ रहेको छ । जसमध्ये पुरुषको जनसंख्या २२,८९८ रहेको छ भने महिलाको जनसंख्या २४,७५७ रहेको छ । नगरपालिको समग्र लिंग अनुपात ९२.४९ प्रतिशत रहेको छ । उल्लेख्य मात्रामा पुरुषहरु देशभित्र वा वैदेशीक रोजगारीको सिलसिलाका अक्सर अन्यत्रै बसोवास गर्नेहुँदा जनगणनामा उनीहरु नसमेटीदा पुरुषको भन्दा महिलाको जनसंख्या कम देखिएको हो ।

वडा अनुसार जनसंख्याको वनोट विश्लेषण गर्दा सबभन्दा धेरै जनसंख्या ५ नं वडाको रहेको छ भने सबैभन्दा कम जनसंख्या ९ नं वडाको रहेको छ । ५ नं वडाको जनसंख्या ७,१७३ हुँदा ९ नं वडाको जनसंख्या ३,४८८ मात्र रहेको छ । वडा अनुसारको क्षेत्रफलको आकडा भने जनसंख्याको ठीक विपरित ५ नं वडाको सबैभन्दा कम (७.४४ वर्ग कि.मि) रहेको छ भने ९ नं वडाको सबैभन्दा बढी (१२५.९५ वर्ग कि.मि) रहेको छ । नगरपालिकाको कुल क्षेत्रफल ३२६.६७ रहेको छ । उक्त आँकडावाट नगरपालिको समग्र जनघनत्व १४५.८८ देखिन आउँछ । जसको अर्थ एक वर्ग कि.मि क्षेत्रफलमा औसतमा १४५ जनसंख्या बसोवास गर्दछन् भन्ने बुझिन्छ ।

यस नगरपालिका भित्र २०६८ को जनगणना अनुसार ९,४३२ परिवार बसोवास गर्दछन् । सबैभन्दा बढी परिवार संख्या वडा नं ५ को १,६४४ रहेको छ भने सबैभन्दा कम परिवार वडा नं. ९ छन् जसमा कुल ६९२ परिवार बसोवास गर्दछन् । वडा अनुसारको विस्तृत तथ्यांक तलको तालिकाका प्रस्तुत गरिएको छ ।

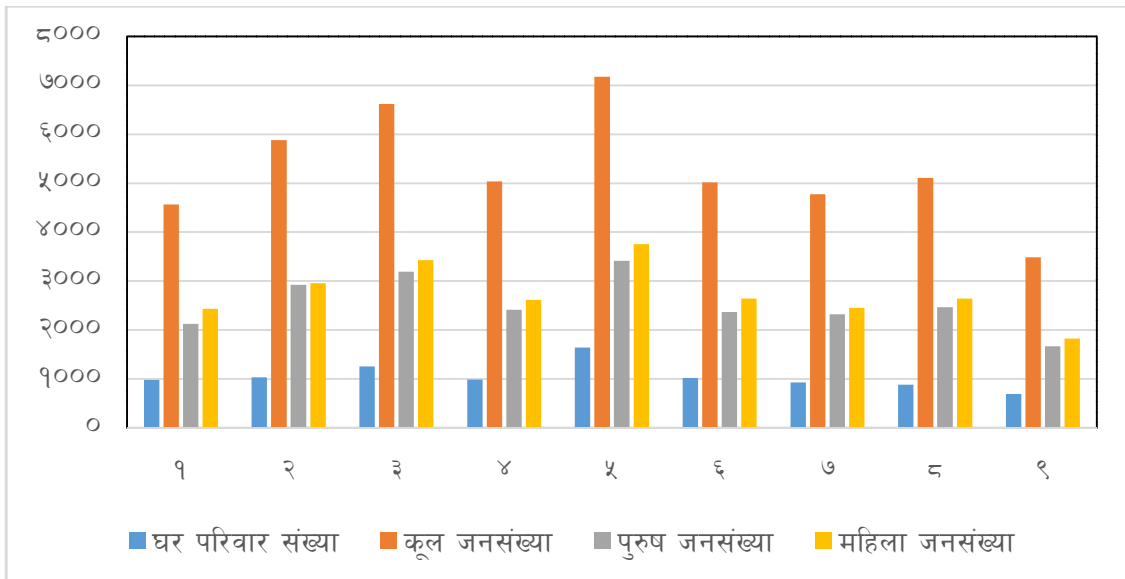
तालिक ३.१ वडा अनुसार परिवार संख्या, जनसंख्या र क्षेत्रफल

हालको वडा नं.	साविकको गा.वि.स र वडा	घर परिवार संख्या	कूल जनसंख्या	पुरुष जनसंख्या	महिला जनसंख्या	क्षेत्रफल (वर्ग किमी.)	लिंग अनुपात	जनघनत्व
१	सोनपुर १, ८	९८४	४,५६३	२,१२८	२,४३५	३६.७७	८७.३९	१२४.१०
२	सोनपुर २,३,९,४,६,७	१,०३२	५,८८०	२,९२२	२,९५८	११.४	९८.७८	५१५.७९
३	सोनपुर ५, चैलाही ८,९	१,२५७	६,६२०	३,१९१	३,४२९	१९.९८	९३.०६	३३९.३३
४	चैलाही १,६,७	९९१	५,०३५	२,४१७	२,६१८	१५.६१	९२.३२	३२२.५५
५	चैलाही २	१,६४४	७,१७३	३,४१७	३,७५६	७.४४	९०.९७	९६४.११
६	चैलाही ३,४,५	१,०२३	५,०१४	२,३७०	२,६४४	१३.२	८९.६४	३७९.८५
७	सतवरिया गा.वि.स वडा नं. १,२ र ३	९२७	४,७७४	२,३२३	२,४५१	४५.०९	९४.७८	१०५.८८
८	सतवरिया	८८२	५,१०८	२,४६४	२,६४४	५१.२३	९३.१९	९९.७१

	गा.वि.स वडा नं. ४,५,६ र ७							
९	सतवरिया गा.वि.स वडा नं. ८ र ९	६९२	३,४८८	१,६६६	१,८२२	१२५.९५	९९.४४	२७.६९
	जम्मा	९,४३२	४७,६५५	२२,८९८	२४,७५७	३२६.६७	९२.४९	१४५.८८

श्रोत : राष्ट्रिय जनगणना २०६८, केन्द्रीय तथ्याङ्क विभाग

रेखाचित्र १ : वडा नं अनुसार नगरपालिकाको घरपरिवार संख्या र जनसंख्या



३.२ जनसंख्याको प्रवृत्ति र प्रक्षेपण:

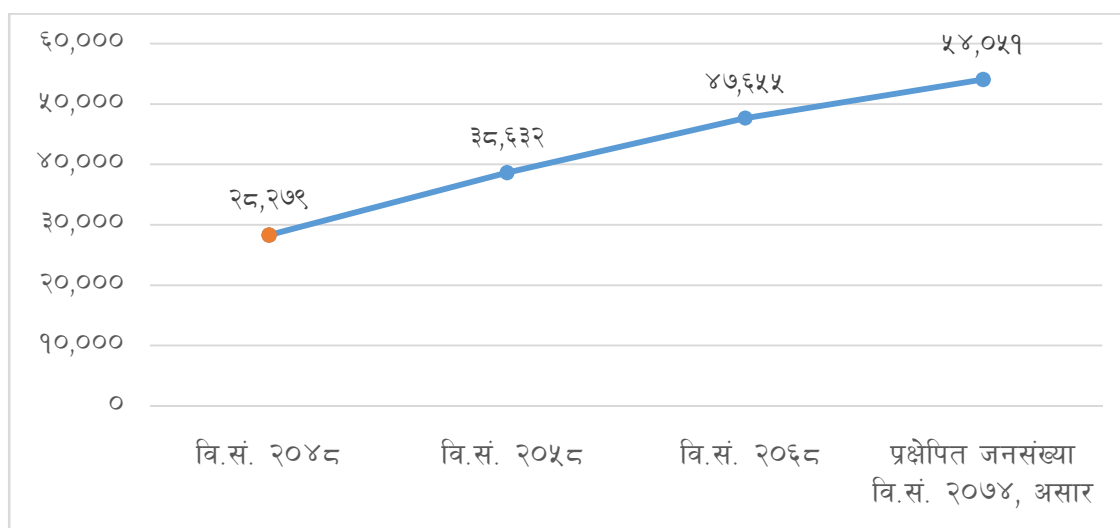
विगत ३ दशकको हालको लमही नगरपालिका र साविकका चैलाहि, सतवरिया र सोनपुर गा.वि.स.को जनसंख्या विश्लेषण गर्दा वि.सं २०४८ सालमा यी तीनवटै गा.वि.स. अर्थात् हालको लमही नगरपालिकाको जनसंख्या २८,२७९ रहेको थियो । वि.सं २०५८ मा आईपुग्दा उक्त जनसंख्या औसत्मा वार्षिक ३.९२ प्रतिशत लै वृद्धि भई ३८,६३२ पुग्न गएको थियो । तत्पश्चातको समयमा पहाडि क्षेत्रहरुवाट तराईक्षेत्रमा वसाईसराई गर्ने प्रवृत्तिमा बढोत्तरी हुँदा वार्षिक करिव २.९० प्रतिशतले उक्त जनसंख्या बढ्न गई वि.सं २०६८ मा यस नगरपालिकाको जनसंख्या ४७,६५५ पुगेको छ । नेपाल सरकारले संचालन गर्ने आधिकारिक जनगणना प्रत्येक दश दश वर्षमा मात्र संचालन हुने हुँदा हाल यस नगरपालिकाको जनसंख्या कति छ यथार्थ भन्न कठीन भए पनि वि.सं २०६८ कै जनसंख्या वृद्धिदर कायम हुँदा वि.सं २०७४ साल असार महिनाको यस नगरपालिकाको जनसंख्या कम्तीमा पनि ५४,०५९ पुगेको अनुमान गर्न सकिन्छ । शहरी क्षेत्रमा वसाई सराई गरी भित्रिने दर उच्च हुने हुँदा शहरी वडाहरुको जनसंख्या थप वृद्धि भई प्रक्षेपित जनसंख्या अभै वढेको हुनसक्ने अनुमान गर्न सकिन्छ । विगत ३० वर्षको जनसंख्याको वनोट तथा हालको अनुमान तलको तालिकामा प्रस्तुत गरिएको छ ।

तालिका ३.२ विगत ३ दशकको जनसंख्या स्थिती र हालको जनसंख्या प्रक्षेपण

सि.नं.	गा.वि.स.	जनसंख्या वि.सं. २०४८	जनसंख्या वि.सं. २०५८	जनसंख्या वि.सं. २०६८	प्रक्षेपित जनसंख्या वि.सं. २०७४, असार
१	साविकको चैलाही गा.वि.स.	१०,८००	१५,९६६	२०,६९६	
२	साविकको सतवरिया गा.वि.स.	८,८२९	११,३००	१३,३७०	
३	साविकको सोनपुर गा.वि.स.	८,६५०	११,३६६	१३,५८९	
४	हालको लमही नगरपालिकाको कुल जनसंख्या(१+२+३)	२८,२७९	३८,६३२	४७,६५५	५४,०५१
५	हालको लमही नगरपालिकाको वार्षिक जनसंख्या वृद्धिदर		३.१२%	२.१०%	

श्रोत : राष्ट्रिय जनगणना २०६८, केन्द्रीय तथ्याङ्क विभाग

रेखाचित्र २ : लमही नगरपालिकाको जनसंख्या प्रवृत्ति



३.३ उमेर समुह अनुसार जनसंख्याको वनावट:

लमही नगरपालिकाको कुल जनसंख्या ४७,६५५ मध्ये सबैभन्दा बढी जनसंख्या १० देखि १४ उमेर समुहमा रहेको देखिन्छ। उक्त समुहमा ६,३६७ जनसंख्या रहेको छ। त्यस्तैगरी सबैभन्दा कम जनसंख्या ७५ वर्ष माथिको समुहका रहेको छ। यस समुहमा जम्मा ४३६ जनसंख्या रहेको देखिन्छ।

तालिका ३.३क पाँच वर्ष उमेर समुह अनुसार जनसंख्या :

लिंग		जम्मा	पुरुष	महिला
जम्मा		४७,६५५	२२,८९८	२४,७५७
उमेर समुह	०-४	४,२९४	२,१४८	२,१४६
	५-९	५,६५३	२,८७२	२,७८१
	१०-१४	६,३६७	३,१९९	३,१६८
	१५-१९	५,९७०	२,८२८	३,१४२
	२०-२४	४,४५०	१,८४३	२,६०७
	२५-२९	३,९९२	१,७६९	२,२२३
	३०-३४	३,२६०	१,४३५	१,८२५
	३५-३९	३,१३१	१,४८९	१,६४२
	४०-४४	२,५२५	१,१९४	१,३३१
	४५-४९	२,११८	१,१४४	९७४
	५०-५४	१,५९५	७९३	८०२
	५५-५९	१,३२७	६८६	६४१
	६०-६४	१,१८५	५७६	६०९
	६५-६९	८७९	४५०	४२९
	७०-७४	४७३	२३९	२३४
७५ +	४३६	२३३	२०३	

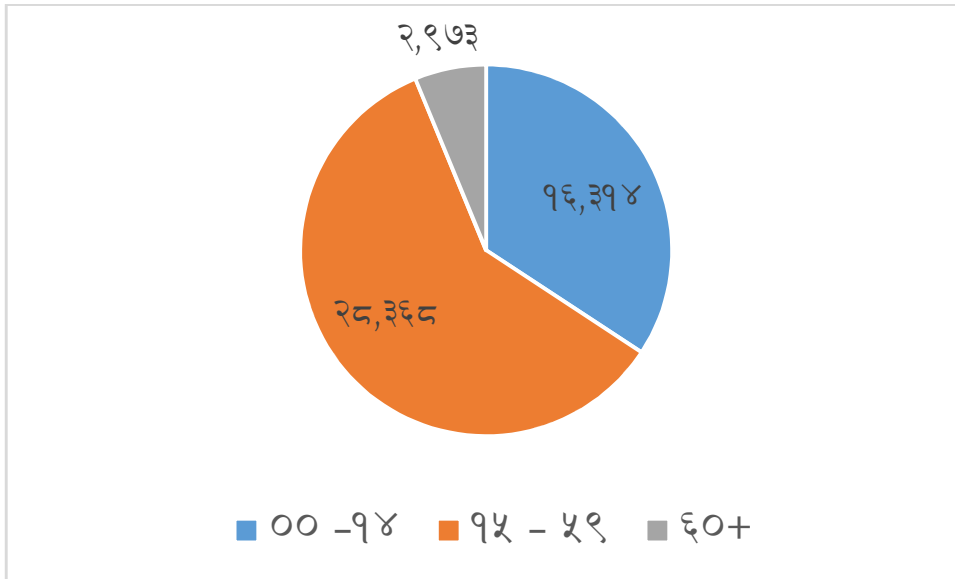
श्रोत : राष्ट्रिय जनगणना २०६८, केन्द्रीय तथ्याङ्क विभाग

वृहत उमेर समुह अनुसार विश्लेषण गर्दा सबैभन्दा वढी जनसंख्या १५ देखि ५९ समुहमा रहेको देखिन्छ । यस समुहमा २८,३६८ जनसंख्या रहेको छ । आर्थिक रूपले सक्रिय समेत मानिने यस समुहका जनसंख्या सम्बद्ध क्षेत्रको आर्थिक सामाजिक विकासको लागि अत्यन्त महत्वपूर्ण मानिन्छन् । उक्त उमेर समुहसंग निर्भर हुने १५ वर्ष मुनिको जनसंख्या र ६० वर्ष माथिको जनसंख्या क्रमशः १६,३१४ र २,९७३ रहेको छ । उक्त आंकडाले नगरको कुल निर्भरता दर ६७.९९ प्रतिशत रहेको देखाउँछ भने वाल निर्भरता दर र वृद्ध, वृद्धा निर्भरता दर क्रमशः ५७.५१ प्रतिशत र १०.४८ प्रतिशत रहेको देखिन्छ । ५ वर्ष र वृहत उमेर समुह अनुसार जनसंख्याको वितरण तालिकामा प्रस्तुत गरिएको छ ।

तालिका ३.३ख वृहत उमेर अनुसार जनसंख्या र निर्भरता दर

लिंग	जम्मा	उमेर समुह			वाल निर्भरता दर (प्रतिशत)	वृद्ध, वृद्धा निर्भरता दर (प्रतिशत)	कुल निर्भरता दर (प्रतिशत)
		००-१४	१५-५९	६०+			
जम्मा	४७,६५५	१६,३१४	२८,३६८	२,९७३	५७.५१	१०.४८	६७.९९
पुरुष	२२,८९८	८,२१९	१३,१८१	१,४९८			
महिला	२४,७५७	८,०९५	१५,१८७	१,४७५			

रेखा चित्र ३ : उमेर समुह अनुसार जनसंख्याको वनावट



३.४ जातजाति अनुसार जनसंख्या:

जनगणना २०६८ को तथ्यांक अनुसार कुल २७ जातजाति रहेको लमही नगरपालिकामा थारु जातिको बाहुल्यता रहेको छ। थारु जातिको जनसंख्या कुल जनसंख्याको करिब ६०% रहेको छ। त्यसपछिको स्थान क्षेत्री जातिको रहेको छ। जसको कुल जनसंख्यामा योगदान करिब ११% रहेको छ भने तेश्रो स्थानमा पहाडे ब्राह्मणहरु रहेका छन्। उनीहरुको जनसंख्या करिब ९ प्रतिशत रहको छ। त्यसपछि मगरको ६.२८ प्रतिशत, कुमालको ३.५९ प्रतिशत र कामी जातिको २.१४ प्रतिशत जनसंख्या रहेको छ। १०० भन्दा बढी जनसंख्या रहेका जात/जातिको संख्या १४ रहेको छ भने प्रमुख ५ अल्पसंख्यक जातजातिमा मलाहा, कायस्थ, गाईने र मारवाडि रहेका छन्। जातजाति अनुसारको विस्तृत विवरण तलको तालिकामा प्रस्तुत गरिएको छ।

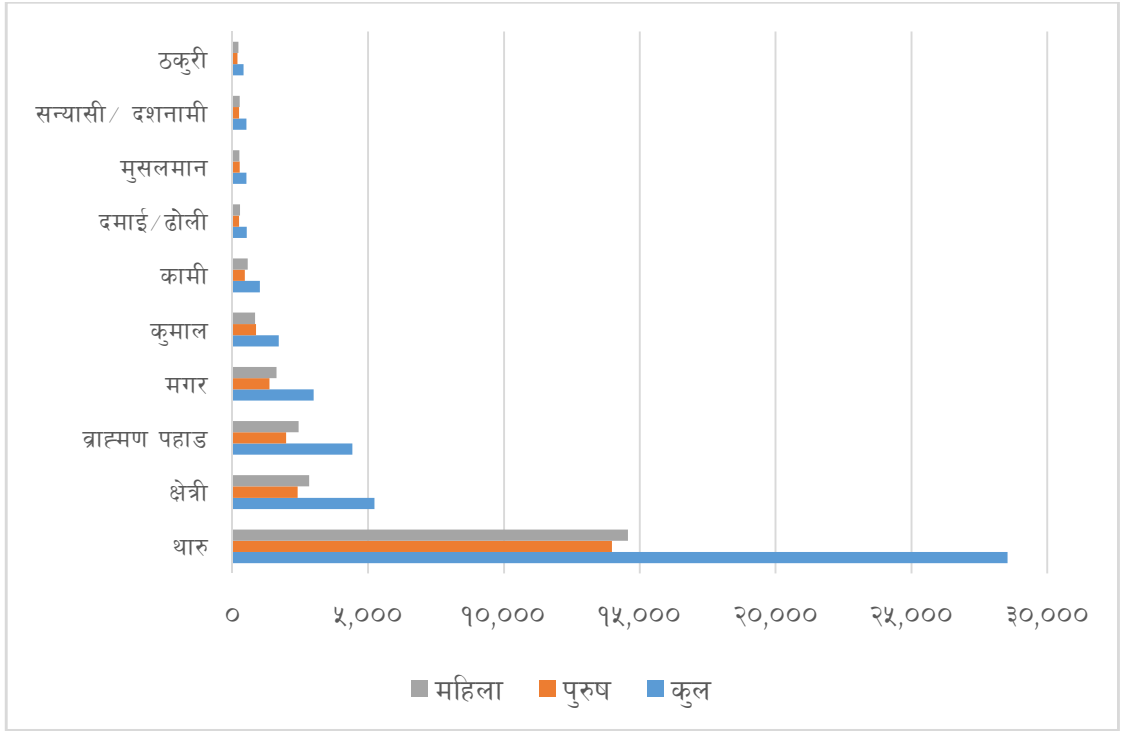
तालिका ३.४ जातजाति अनुसार जनसंख्या

सि.नं.	जात/जाति	कुल जनसंख्या	पुरुष जनसंख्या	महिला जनसंख्या	जम्मा प्रतिशत	पुरुष प्रतिशत	महिला प्रतिशत
	जम्मा	४७,६५५	२२,८९८	२४,७५७	१००.००%	१००.००%	१००.००%
१	थारु	२६,५३८	१३,९७०	१४,५६८	५९.८८%	६१.०१%	५८.८४%
२	क्षेत्री	५,२२६	२,३९९	२,८२७	१०.९७%	१०.४८%	११.४२%
३	ब्राह्मण पहाड	४,४२०	१,९८४	२,४३६	९.२७%	८.६६%	९.८४%
४	मगर	२,९९३	१,३६५	१,६२८	६.२८%	५.९६%	६.५८%
५	कुमाल	१,७१०	८७५	८३५	३.५९%	३.८२%	३.३७%

६	कामी	१,०१९	४५४	५६५	२.१४%	१.९८%	२.२८%
७	दमाई/ढोली	५३२	२४५	२८७	१.१२%	१.०७%	१.१६%
८	मुसलमान	५२२	२६८	२५४	१.१०%	१.१७%	१.०३%
९	सन्ध्यासी/ दशनामी	५१९	२५३	२६६	१.०९%	१.१०%	१.०७%
१०	ठकुरी	४१२	१९१	२२१	०.८६%	०.८३%	०.८९%
११	नेवार	३१७	१४४	१७३	०.६७%	०.६३%	०.७०%
१२	सार्की	२५९	१२८	१३१	०.५४%	०.५६%	०.५३%
१३	कथवनिया	१७९	९६	८३	०.३८%	०.४२%	०.३४%
१४	यादव	१७२	९५	७७	०.३६%	०.४१%	०.३१%
१५	कुसुण्डा	९२	४५	४७	०.१९%	०.२०%	०.१९%
१६	माभि	६९	३७	३२	०.१४%	०.१६%	०.१३%
१७	गुरुड	६०	३१	२९	०.१३%	०.१४%	०.१२%
१८	राई	५३	२४	२९	०.११%	०.१०%	०.१२%
१९	कलवार	५३	२९	२४	०.११%	०.१३%	०.१०%
२०	तामाड	३७	२०	१७	०.०८%	०.०९%	०.०७%
२१	हलवाई	३१	१६	१५	०.०७%	०.०७%	०.०६%
२२	वोटे	२३	१३	१०	०.०५%	०.०६%	०.०४%
२३	धोवी	१७	१२	५	०.०४%	०.०५%	०.०२%
२४	मारवाडी	१६	१०	६	०.०३%	०.०४%	०.०२%
२५	गाईने	१६	८	८	०.०३%	०.०३%	०.०३%
२६	कायस्थ	१४	८	६	०.०३%	०.०३%	०.०२%
२७	मलाहा	११	४	७	०.०२%	०.०२%	०.०३%
२८	अन्य	१६७	८६	८१	०.३५%	०.३८%	०.३३%
२९	तराई अन्य	१७८	८८	९०	०.३७%	०.३८%	०.३६%

श्रोत : राष्ट्रिय जनगणना २०६८, केन्द्रीय तथ्याङ्क विभाग

रेखा चित्र ४ : प्रमुख १० जात जातिहरुको जनसंख्या वनावट



३.५ मातृभाषा अनुसार जनसंख्या:

नेपाल एक बहुभाषिक र बहुसांस्कृतिक मुलुक रहेको लमही नगरपालिकाको मातृभाषा सम्बन्धी तथ्यांकबाट समेत प्रतिविम्बित हुन्छ । नगर क्षेत्रमा करिव ६०% थारु समुदाय वसोवास गर्ने हुँदा थारु नै प्रमुख मातृ भाषा हुनु स्वभाविकै हो । मातृभाषाको रूपमा थारु भाषा बोल्ने जनसंख्या करिव ५९ % रहेको तथ्यांकले देखाउँछ । त्यसपछि नेपाली भाषा बोल्ने करिव ३८% जनसंख्या रहेको छ भने बाँकी ३% व्यक्तिहरु अन्य भाषाहरु प्रमुख गरि हिन्दी (०.९१%), मगर(०.९०%), अवधि (०.७५%), उर्दु (०.२९%), र नेवारी(०.२४%) बोल्दछन् । कमै व्यक्तिहरुले बोल्ने देखिए पनि तराईमा बोलिने मैथली र भोजपुरी, तथा पहाडे समुदायहरुले प्रयोग गर्ने खाम, तामाङ र गुरुङ भाषाहरु पनि यस नगर क्षेत्रमा बोलिने गरको जनगणनाको तथ्यांकले देखाउँछ । मातृभाषा अनुसारको विस्तृत तथ्यांक तलको तालिकामा प्रस्तुत गरिएको छ ।

तालिका ३.५ : मातृभाषा अनुसार जनसंख्या:

	मातृभाषा	जम्मा	पुरुष	महिला	जम्मा	पुरुष	महिला
०	जम्मा	४७,६५५	२२,८९८	२४,७५७	१००.०%	१००.०%	१००.०%
१	थारु	२८,१०४	१३,७५९	१४,३४५	५८.९७%	६०.०९%	५७.९४%
२	नेपाली	१७,८९८	८,३२२	९,५७६	३७.५६%	३६.३४%	३८.६८%
३	हिन्दी	४३६	२२५	२११	०.९१%	०.९८%	०.८५%
४	मगर	४२८	१९१	२३७	०.९०%	०.८३%	०.९६%
५	अवधि	३५७	१८६	१७१	०.७५%	०.८१%	०.६९%
६	उर्दु	१३७	७४	६३	०.२९%	०.३२%	०.२५%
७	नेवारी	१२४	५६	६८	०.२६%	०.२४%	०.२७%
८	मैथली	७२	४२	३०	०.१५%	०.१८%	०.१२%

९	खाम	२२	७	१५	०.०५%	०.०३%	०.०६%
१०	भोजपुरी	११	५	६	०.०२%	०.०२%	०.०२%
११	तामाङ	११	५	६	०.०२%	०.०२%	०.०२%
१२	गुरुङ	११	६	५	०.०२%	०.०३%	०.०२%
१३	अन्य	४४	२०	२४	०.०९%	०.०९%	०.१०%

श्रोत : राष्ट्रिय जनगणना २०६८, केन्द्रीय तथ्याङ्क विभाग

३.६ अपांगताको अवस्था:

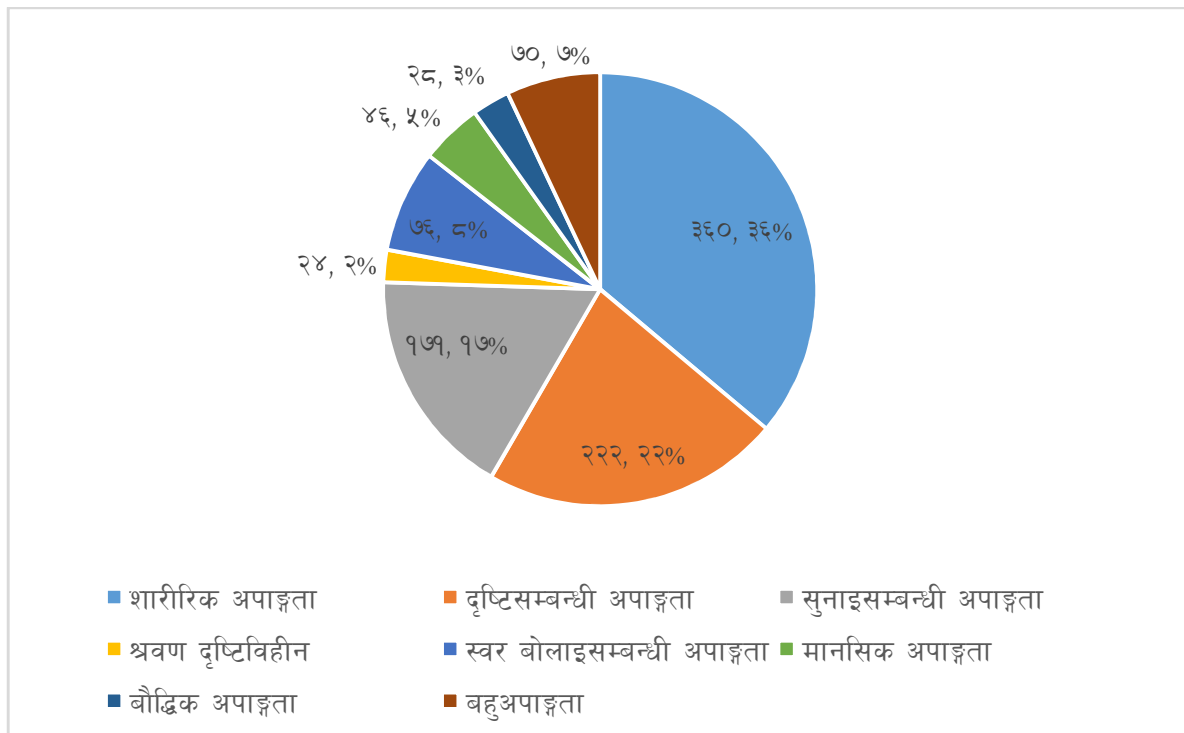
लमही नगरक्षेत्रमा कुल ९९७ जना व्यक्तिहरुमा कुनै न कुनै प्रकारको अपांगता रहेको तथ्यांकले देखाउँछ, जुन कुल जनसंख्याको २.०९ प्रतिशत हुनआउँछ । ५४० जना पुरुषमा र ४५७ जना महिलाका कुनै न कुनै प्रकारको अपांगता देखिएको लमही नगरपालिका क्षेत्रमा सबैभन्दा बढी २०१ जना पुरुष तथा १५९ जना महिला गरी ३६० जना व्यक्तिहरुमा शारीरिक अपांगता रहेको छ । दृष्टिसम्बन्धी अपाङ्गता, सुनाइसम्बन्धी अपाङ्गता, श्रवण दृष्टिविहीन, स्वर बोलाइसम्बन्धी अपाङ्गता, मानसिक अपाङ्गता, बौद्धिक अपाङ्गता र बहुअपाङ्गता जस्ता अपांगताका प्रकारहरुमा पनि उल्लेख्य रूपमा व्यक्तिहरु रहेको तलको तालिकामा रहेको तथ्यांकले प्रष्ट पार्दछ ।

तालिका ३.६ अपांगताको किसिम अनुसारको जनसंख्या :

लिंग		जम्मा	पुरुष	महिला
जम्मा जनसंख्या		४७,६५५	२२,८९८	२४,७५७
अपांगता भएको जनसंख्या	जनसंख्या	४६,६५८	२२,३५८	२४,३००
	प्रतिशत	९७.९९%	९७.६४%	९८.१५%
अपांगता नभएको जनसंख्या	जनसंख्या	९९७	५४०	४५७
	प्रतिशत	२.०९%	२.३६%	१.८५%
अपांगताको प्रकार अनुसारको जनसंख्या	शारीरिक अपाङ्गता	३६०	२०१	१५९
	दृष्टिसम्बन्धी अपाङ्गता	२२२	११६	१०६
	सुनाइसम्बन्धी अपाङ्गता	१७१	८८	८३
	श्रवण दृष्टिविहीन	२४	१४	१०
	स्वर बोलाइसम्बन्धी अपाङ्गता	७६	४९	२७
	मानसिक अपाङ्गता	४६	२१	२५
	बौद्धिक अपाङ्गता	२८	११	१७
	बहुअपाङ्गता	७०	४०	३०

श्रोत : राष्ट्रिय जनगणना २०६८, केन्द्रीय तथ्याङ्क विभाग

रेखाचित्र ५ : अपांगता भएका जनसंख्याको अपांगताको किसिम



३.७ साक्षरता स्थिती तथा साक्षरता दर:

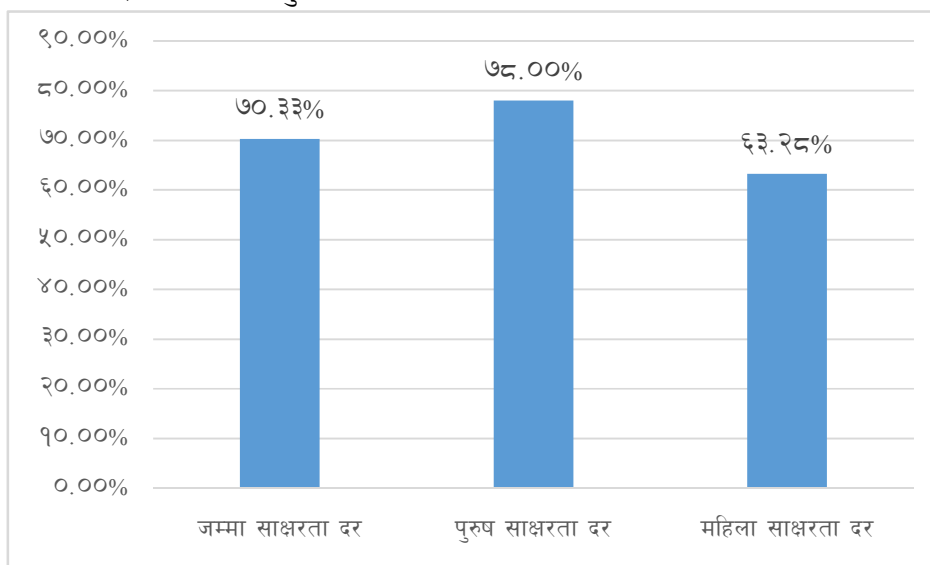
लमही नगरक्षेत्रमा ५ वर्ष वा सो भन्दा माथिको जनसंख्या ४३, ३६१ रहेको छ । जसमध्ये ३०,४९४ जनसंख्या पढ्न र लेख्न दुवै जान्ने छन् भने पढ्न र लेख्न नसक्नेको संख्या १२,११३ रहेको छ । जस अनुसार नगरको कुल साक्षरता दर ७०.३३ प्रतिशत हुन आउँछ । पढ्न र लेख्न दुवै जान्ने जनसंख्यालाई ५ ५ वर्ष वा सो भन्दा माथिको जनसंख्याले भाग गर्दा साक्षरता दर प्राप्त हुन्छ । पुरुषको तुलनामा महिलनहरु कम साक्षर रहेको समेत जनगणनाले देखाउछ । नगरपालिकामा पुरुष साक्षरता ७८ प्रतिशत हुँदा महिलाहरु भने ६३.२८ प्रतिशतमात्र साक्षर रहेको पाईयो ।

तालिका ३.७ : पाँच वर्ष वा सो भन्दा माथिको जनसंख्याको साक्षरता स्थिती

लिंग	५ वर्ष वा सो भन्दा माथिको जनसंख्या	जनसंख्या			उल्लेख नगरेका	साक्षरता दर प्रतिशत
		पढ्न र लेख्न सक्ने	पढ्न मात्र सक्ने	पढ्न र लेख्न नसक्ने		
जम्मा	४३,३६१	३०,४९४	७१२	१२,११३	४२	७०.३३%
पुरुष	२०,७५०	१६,१८६	३२६	४,२२४	१४	७८.००%
महिला	२२,६११	१४,३०८	३८६	७,८९७	२८	६३.२८%

श्रोत : राष्ट्रिय जनगणना २०६८, केन्द्रीय तथ्याङ्क विभाग

रेखाचित्र ६ : महिला र पुरुषबीचको साक्षरताको अवस्था



३.८ हाल स्कूल/कलेज गर्इरहेका वा नगर्इरहेकाहरुको संख्या:

लमही नगरपालिकामा पाँच देखि पच्चिस वर्षका जनसंख्या मध्ये करिब ७० प्रतिशत जनसंख्या हाल स्कूल/कलेज गर्इरहेको पाईएको छ । सो उमेर समुहका बाँकी जनसंख्या स्कूल/कलेजको शिक्षावाट वञ्चित रहेको अध्ययनले देखाएको छ । पुरुष र महिलाहरुको हाल स्कूल/कलेज गर्इरहेका वा नगर्इरहेकाहरुको स्थिती तलको तालिकामा उल्लेख गरिएको छ ।

५ देखि २५ वर्षको जनसंख्या		५ देखि २५ वर्षको जनसंख्या मध्ये					
		हाल स्कूल, कलेज गर्इरहेका		हाल स्कूल, कलेज नगर्इरहेका		उल्लेख नगरेका	
पुरुष	महिला	पुरुष	महिला	पुरुष	महिला	पुरुष	महिला
१०,०१४	११,०६४	७,४४४	७,६४६	२,४१४	३,२२१	१५६	१९७

श्रोत : राष्ट्रिय जनगणना २०६८, केन्द्रीय तथ्याङ्क विभाग

३.९ जनसंख्याले उत्तीर्ण गरेको तह:

नगरपालिका क्षेत्रमा पाँच वर्ष वा सो भन्दा माथिका र कुनै न कुनै शिक्षा लिएका जनसंख्या मध्ये एम. ए. वा सो सरह उत्तीर्ण गरेकाको संख्या ११५ देखियो भने वि.ए. वा सो सरह उत्तीर्ण गरेकाको संख्या ५०२ रहेको पाईयो । जनगणनामा स्थायी ठेगाना लमही नगरपालिका भई हाल शिक्षा वा रोजगारीको सिलसिलाका अन्यत्र रहेका जनसंख्यालाई लमही नगरपालिकाको जनसंख्यामा समावेश नगरी हाल अस्थायी बसोवास गरेको क्षेत्रमा गणना गरिने हुँदा यो संख्या

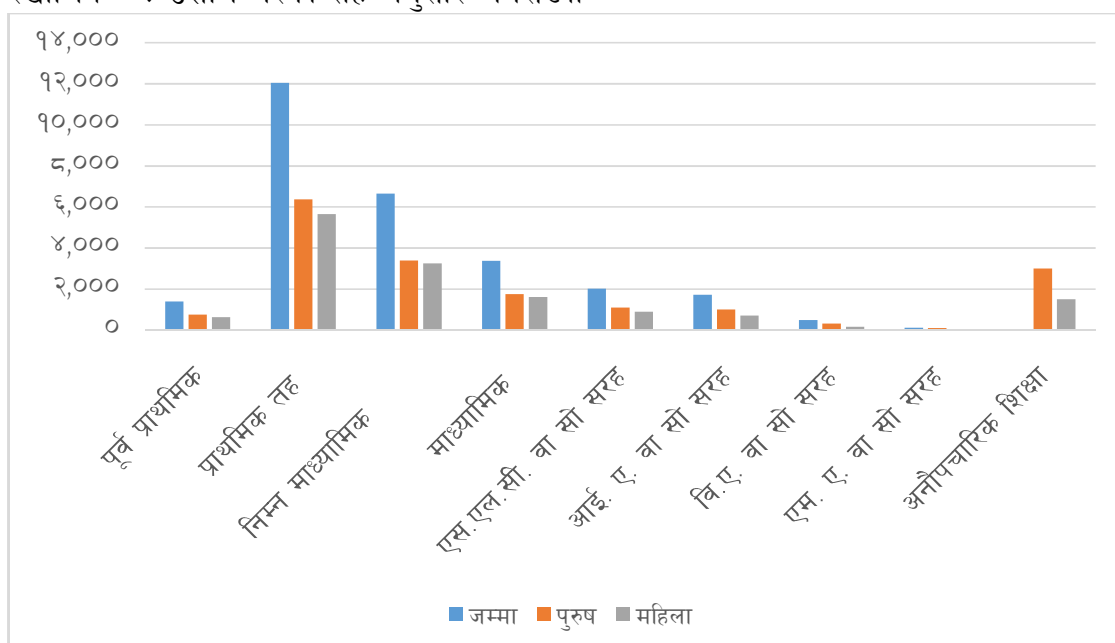
कम देखिएको हो । पूर्व प्राथमिक, प्राथमिक, निम्न माध्यामिक, माध्यामिक, एस.एल.सी. वा सो सरह र आई. ए. वा सो सरह उत्तीर्ण गरेकाहरूको जनसंख्या क्रमशः १३९२, १२०३६, ६६५२, ३३७७, २०२३ र १७२९ रहेको जनगणनाको प्रतिवेदनले देखाउँछ । सो सम्बन्धी महिला र पुरुषको विस्तृत तथ्यांक तलको तालिकाले देखाउँछ ।

तालिका ३.९ उत्तीर्ण गरेको तह अनुसार जनसंख्या

लिंग	जम्मा	पुरुष	महिला
जम्मा	३०,९६८	१६,४३१	१४,५३७
पूर्व प्राथमिक	१,३९२	७५९	६३३
प्राथमिक तह	१२,०३६	६,३७८	५,६५८
निम्न माध्यामिक	६,६५२	३,३९३	३,२५९
माध्यामिक	३,३७७	१,७५८	१,६१९
एस.एल.सी. वा सो सरह	२,०२३	१,१०८	९१५
आई. ए. वा सो सरह	१,७२९	१,०१५	७१४
वि.ए. वा सो सरह	५०२	३३०	१७२
एम. ए. वा सो सरह	११५	१००	१५
अन्य	३४	१६	१८
अनौपचारिक शिक्षा	२,९९९	१,५१५	१,४८४
उल्लेख नगरेका	१०९	५९	५०

श्रोत : राष्ट्रिय जनगणना २०६८, केन्द्रीय तथ्याङ्क विभाग

रेखाचित्र ७ : उत्तीर्ण गरेको तह अनुसार जनसंख्या



ख. पारिवारीक विवरण:

३.१० परिवारले प्रयोग गरेको घरको स्वामित्व:

लमही नगरपालिकामा रहेका कुल ९,४३२ घरपरिवार मध्ये ९१.२२ प्रतिशत अर्थात ८,६०४ परिवार आफ्नै स्वामित्वको घरमा वसेको पाईयो भने करिव ८ प्रतिशत परिवार भाडाका र नगन्य मात्रामा संस्थागत वा अन्य प्रकारको घरको स्वामित्व अन्तर्गत वसोवास गरेको जनगणनाले देखाएको छ । विस्तृत विवरण तलको तालिकामा प्रस्तुत गरिएको छ ।

तालिका ३.१० घरको स्वामित्व अनुसार परिवार संख्या:

जम्मा		परिवारले प्रयोग गरेको घरको स्वामित्व							
		निजी		भाडामा		संस्थागत		अन्य	
घरपरिवार	प्रतिशत	घरपरिवार	प्रतिशत	घरपरिवार	प्रतिशत	घरपरिवार	प्रतिशत	घरपरिवार	प्रतिशत
९,४३२	१००%	८,६०४	९१.२२%	७४५	७.९०%	२०	०.२१%	६३	०.६७%

श्रोत : राष्ट्रिय जनगणना २०६८, केन्द्रीय तथ्याङ्क विभाग

३.११ परिवारले प्रयोग गरेको घरको जगको वनावट

कुल ९,४३२ परिवार मध्ये करिव ४८ प्रतिशत परिवारको घरको जग माटोको जोडाइ भएको ईँटा वा ढुङ्गाले बनेको पाइयो । त्यस्तैगरी करिव २८ प्रतिशत परिवार बस्ने घर काठको खम्बाले गाडेको पाईयो भने पिलर सहितको ढलान गरिएको जग भएको घरमा वस्ने परिवार करिव ११ प्रतिशत मात्र रहेको देखियो । परिवारले प्रयोग गरेको घरको जगको वनावट अनुसारको तथ्यांक तलको तालिकामा प्रस्तुत गरिएको छ ।

तालिका ३.११ घरको जगको वनावट अनुसार परिवार संख्या

जम्मा		घरपरिवार	९,४३२
		प्रतिशत	१००.००%
प्रयोग गरेको घरको जग अनसार घरपरिवार संख्या	माटोको जोडाइ भएको ईँटा/ढुङ्गा	घरपरिवार	४,५३६
		प्रतिशत	४८.०९%
	सिमेन्टको जोडाइ भएको ईँटा/ढुङ्गा	घरपरिवार	१,१६६
		प्रतिशत	१२.३६%
	ढलान पिलरसहितको	घरपरिवार	१,०१४
		प्रतिशत	१०.७५%
	काठको खम्बा गाडेको	घरपरिवार	२,६४०
		प्रतिशत	२७.९९%
	अन्य	घरपरिवार	१३
		प्रतिशत	०.१४%
	उल्लेख नगरेका	घरपरिवार	६३
		प्रतिशत	०.६७%

श्रोत : राष्ट्रिय जनगणना २०६८, केन्द्रीय तथ्याङ्क विभाग

३.१२ परिवारले प्रयोग गरेको घरको बाहिरी गारो

नगरमा वसोवास गर्ने करिव एक तिहाई परिवार माटोको जोडाइ भएको ईटा वा ढुङ्गाको गारो भएको घरमा वसेको देखिएको छ भने २५.६ प्रतिशत परिवार सिमेन्टको जोडाइ भएको ईटा वा ढुङ्गा को गारो भएको घरमा वसोवास गरेको देखिएको छ । काँचो ईटाको गारो भएको घरमा वस्ने परिवारको संख्या पनि उल्लेख्य रहेको छ । उक्त समुहमा करिव १३ प्रतिशत परिवारहरु वसोवास गर्दछन् । बाँसजन्य सामग्री, काठ/फल्याक र अन्य प्रकारको गारो भएका घरहरुमा समेत उल्लेखनीय संख्यामा परिवारहरु वसोवास गरिरहेको अध्ययनले देखाउँछ ।

तालिका ३.१२ घरको बाहिरी गारो अनुसार परिवार संख्या

जम्मा		घरपरिवार	९,४३२
		प्रतिशत	१००.००%
परिवारले प्रयोग गरेको घरको बाहिरी गारो	माटोको जोडाइ भएको ईटा/ढुङ्गा	घरपरिवार	३,१२१
		प्रतिशत	३३.१०%
	सिमेन्टको जोडाइ भएको ईटा/ढुङ्गा	घरपरिवार	२,४१२
		प्रतिशत	२५.६०%
	काठ/फल्याक	घरपरिवार	४२६
		प्रतिशत	४.५०%
	बाँसजन्य सामग्री	घरपरिवार	१,४७५
		प्रतिशत	१५.६०%
	काँचो ईटा	घरपरिवार	१,२१४
		प्रतिशत	१२.९०%
	अन्य	घरपरिवार	७१७
		प्रतिशत	७.६०%
	उल्लेख नगरेका	घरपरिवार	६७
		प्रतिशत	०.७०%

श्रोत : राष्ट्रिय जनगणना २०६८, केन्द्रीय तथ्याङ्क विभाग

३.१३ परिवारले प्रयोग गरेको घरको छानो:

नगरका करिव ४६ प्रतिशत परिवार अहिले पनि खर वा पराल वा छ्वाली जस्ता पदार्थले बनेका छानो भएका घरहरुमा वसोवास गर्दछन् । करिव एक चौथाई परिवार जस्ता वा टिनको छानो भएका घरमा वस्दछन् भने सिमेन्टको ढलान गरिएका घरमा वस्नेहरु पनि करिव एक चौथाई नै छन् । बाँकी घरपरिवार टायल, खपडा, काठका वा फल्याकका छाना भएका घरमा वसोवास गर्दछन् ।

तालिका ३.१३ घरको छानोको प्रकार अनुसार परिवार संख्या

जम्मा		घरपरिवार	९,४३२
		प्रतिशत	१००.००%
परिवारले प्रयोग गरेको घरको छानो	खर/पराल/छ्वाली	घरपरिवार	४,३५२
		प्रतिशत	४६.१०%
	जस्ता/टिन/च्यादर	घरपरिवार	२,३७७
		प्रतिशत	२५.२०%
	टायल/खपडा/भिँगटी/ढुङ्गा	घरपरिवार	२३३
		प्रतिशत	२.५०%
	सिमेन्ट/ढलान	घरपरिवार	२,३४६
		प्रतिशत	२४.९०%
	काठ/फल्याक	घरपरिवार	३६
		प्रतिशत	०.४०%
	माटो	घरपरिवार	०
		प्रतिशत	०.००%
	अन्य	घरपरिवार	८
		प्रतिशत	०.१०%
उल्लेख नगरेका	घरपरिवार	८०	
	प्रतिशत	०.८०%	

श्रोत : राष्ट्रिय जनगणना २०६८, केन्द्रीय तथ्याङ्क विभाग

३.१४ परिवारले प्रयोग गर्ने खानेपानीको श्रोत

लमही नगरपालिकाका १५ प्रतिशत परिवारले मात्र पाईप मार्फत उपवल्ध हुने धाराको पानी खाने गरेको जनगणनावाट देखिएको छ । ४३ प्रतिशत परिवारहरु ट्युबवेल वा हाते पम्पको पानी खाने गरको र १४ प्रतिशतले ढाकिएको इनार वा कुँवाको पानी खाने गरेको देखियो । खुला ईनार , खुला कुवा, मूलको पानी वा नदी वा खोला जस्ता तुलनात्मक रूपले वढी असुरक्षित श्रोतको पानी खाने परिवार करिव एक चौथाई रहेको अध्ययनको निश्कर्ष छ । परिवारले पिउने पानीको मुख्य श्रोतको अवस्था तलको आंकडाले प्रष्ट पार्दछ ।

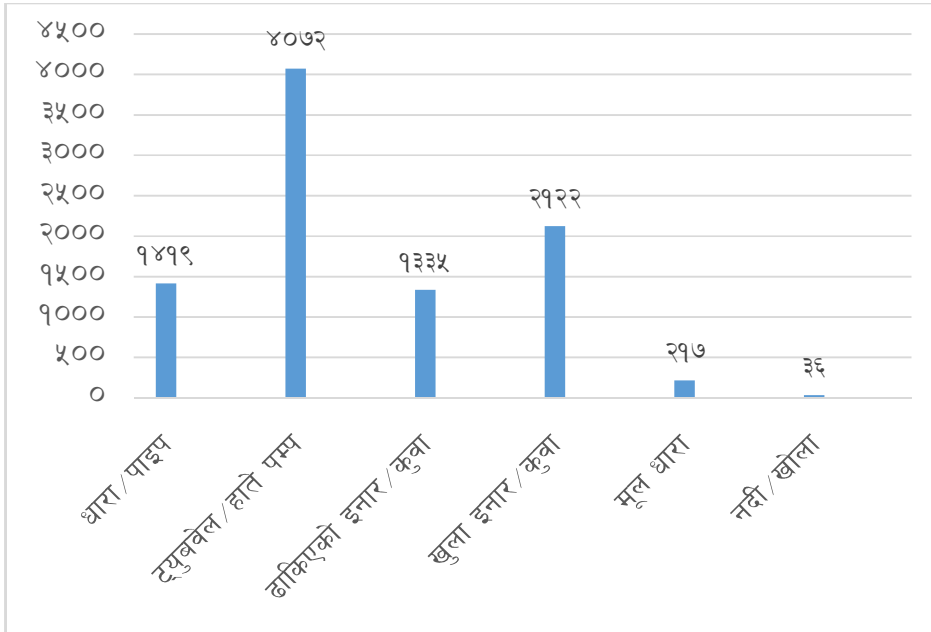
तालिका ३.१४ खानेपानीको श्रोतको प्रकार अनुसार परिवार संख्या :

जम्मा		घर परिवार	९४३२
		प्रतिशत	१००.००%
परिवारको पिउने पानीको	धारा/पाइप	घर परिवार	१४१९
		प्रतिशत	१५.००%
	ट्युबवेल/हाते पम्प	घर परिवार	४०७२

मुख्य स्रोत		प्रतिशत	४३.२०%
	ढाकिएको इनार/कुवा	घर परिवार	१३३५
		प्रतिशत	१४.२०%
खुला इनार/कुवा	घर परिवार		२१२२
	प्रतिशत		२२.५०%
मूल धारा	घर परिवार		२१७
	प्रतिशत		२.३०%
नदी/खोला	घर परिवार		३६
	प्रतिशत		०.४०%
अन्य	घर परिवार		१८२
	प्रतिशत		१.९०%
उल्लेख नगरेका	घर परिवार		४९
	प्रतिशत		०.५०%

श्रोत : राष्ट्रिय जनगणना २०६८, केन्द्रीय तथ्याङ्क विभाग

रेखाचित्र ८ : परिवारमा खानेपानीको पहुँच



३.१५ परिवारले खाना पकाउन अक्सर प्रयोग गर्ने ईन्धन

जम्मा ९,४३२ परिवार मध्ये करिव तीन चौथाई परिवारले खाना पकाउन दाउरा प्रयोग गर्ने गरेको जनगणनाले देखाएको छ । खाना पकाउन एल.पी.ग्याँस प्रयोग गर्नेको संख्या १२.६ प्रतिशत देखिएको छ भने गोबरग्याँस वाल्ने ११.१ प्रतिशत र गुईठाको प्रयोग गर्ने परिवार ०.३ प्रतिशत मात्र रहेको छ । परिवारले खाना पकाउन अक्सर प्रयोग गर्ने ईन्धन अनुसारको विस्तृत तथ्यांक तल प्रस्तुत गरिएको छ ।

तालिका ३.१५ खाना पकाउन अक्सर प्रयोग गर्ने ईन्धनको प्रकार अनुसार परिवार संख्या :

जम्मा		घरपरिवार	९४३२
		प्रतिशत	१००.००%
परिवारमा खाना पकाउन अक्सर कुन ईन्धन प्रयोग	काठ/दाउरा	घरपरिवार	७१०१
		प्रतिशत	७५.३०%
	मटीतेल	घरपरिवार	१४
		प्रतिशत	०.१०%
	एल.पी.ग्याँस	घरपरिवार	११९०
		प्रतिशत	१२.६०%
	गुईठा/गोरहा	घर परिवार	२८
		प्रतिशत	०.३०%
	गोबरग्याँस	घरपरिवार	१०४६
		प्रतिशत	११.१०%
	विजुली	घरपरिवार	५
		प्रतिशत	०.१०%
	अन्य	घरपरिवार	५
		प्रतिशत	०.१०%
	उल्लेख नगरेका	घरपरिवार	४३
		प्रतिशत	०.५०%

श्रोत : राष्ट्रिय जनगणना २०६८, केन्द्रीय तथ्याङ्क विभाग

३.१६ परिवारले बत्ती बाल्न अक्सर प्रयोग गर्ने ईन्धन

लमही नगरपालिकाका करिव ७८ प्रतिशत परिवारले बत्ती बाल्न विजुली प्रयोग गर्ने गरेको पाईयो र भने बाँकी करिव २३ प्रतिशत परिवारमा विजुलीको पहुँच नपुगेको देखियो । विजुलीको पहुँच नपुगेका परिवार मध्ये १३.५ प्रतिशतले मट्टितेल, २.७ प्रतिशतले सोलार र बाँकीले अन्य प्रकारको माध्यमबाट घर उज्यालो बनाउने गरेको भेटियो । विस्तृत तथ्यांक तलको तालिकामा प्रस्तुत गरिएको छ ।

तालिका ३.१६वत्ती वालन प्रयोग गर्ने ईन्धनको प्रकार अनुसार परिवार संख्या :

जम्मा		घरपरिवार	९४३२
		प्रतिशत	१००.००%
परिवारमा बत्ती बालन अक्सर प्रयोग गरिने ईन्धन	बिजुली	घरपरिवार	७३३७
		प्रतिशत	७७.८०%
	मटीतेल	घरपरिवार	१२७२
		प्रतिशत	१३.५०%
	गोबरग्याँस	घरपरिवार	१८
		प्रतिशत	०.२०%
	सोलार	घरपरिवार	२५३
		प्रतिशत	२.७०%
	अन्य	घरपरिवार	५०३
		प्रतिशत	५.३०%
	उल्लेख नगरेका	घरपरिवार	४९
		प्रतिशत	०.५०%

श्रोत : राष्ट्रिय जनगणना २०६८, केन्द्रीय तथ्याङ्क विभाग

३.१७ चर्पी प्रयोगको अवस्था

नगरपालिकाका करिव आधा संख्याका घरपरिवारमा मात्र चर्पी भएको अध्ययनको निश्कर्ष छ । कुल ९,४३२ परिवार मध्ये ४,७६४ परिवारमा चर्पी नभएको पाईयो । चर्पी भएका बाँकी परिवार मध्ये करिब ३८ प्रतिशतको चर्पी फलस भएको र बाँकीको चर्पी साधारण खालको भएको अध्ययनको निश्कर्ष छ । विस्तृत विवरण तलको तालिकामा उल्लेख छ ।

तालिका ३.१७चर्पीको प्रकार अनुसार परिवार संख्या

जम्मा		चर्पी नभएको		फलस चर्पी भएको		साधारण चर्पी भएको		उल्लेख नगरेका	
घरपरिवार	%	घरपरिवार	%	घरपरिवार	%	घरपरिवार	%	घरपरिवार	%
९,४३२	१००.०%	४,७६४	५०.५%	३,५६६	३७.८%	१,०५२	११.२%	५०	०.५%

श्रोत : राष्ट्रिय जनगणना २०६८, केन्द्रीय तथ्याङ्क विभाग

३.१८ परिवारले प्रयोग गर्ने सुविधाहरू

नगरपालिकाका कुल ९,४३२ परिवार मध्ये ६,७५३ परिवारमा कम्तीमा कुनै एक सदस्यसंग मोबाइल फोन रहेको देखिएको छ। ५,५५८ परिवारसंग साइकल रहेको, ५,२८४ परिवारसंग रेडियो रहेको पनि अध्ययनबाट देखिएको छ। तयसैगरी २,२२३ परिवारमा टि. भि. रहेको, ६८५ परिवारमा मोटरसाइकल, ५२३ परिवारमा रेफ्रिजरेटर, ४४५ परिवारमा कम्प्युटर रहेको र १२७ परिवारका अन्य प्रकारका सवारी साधन रहेको देखिएको छ। तल उल्लेखित सुविधाहरू मध्ये कम्तीमा पनि कुनै एक सुविधा हुने घरपरिवार प्रतिशत करिब ९२.१ रहेको छ भने ६.७ प्रतिशत परिवारमा तल उल्लेखित मध्ये कुनै पनि प्रकारको सुविधा नभएको अध्ययनले देखाएको छ।

तालिका ३.१८ परिवारमा उपलब्ध सुविधा अनुसार परिवार संख्या

जम्मा	घरपरिवार	९,४३२
	प्रतिशत	१००.००%
कुनै पनि सुविधा नभएको	घरपरिवार	६२८
	प्रतिशत	६.७०%
कम्तीमा कुनै एक सुविधा भएका	घरपरिवार	८,६८७
	प्रतिशत	९२.१०%
परिवारमा भएका सुविधाहरू	रेडियो	५,२८४
	टेलिभिजन	२,२३३
	केबल टेलिभिजन	१,७७२
	कम्प्युटर	४४५
	इन्टरनेट	९४
	टेलिफोन	३८६
	मोबाइल फोन	६,७५३
	मोटर	१४५
	मोटर साइकल	६८५
	साइकल	५,५५८
	अन्य सवारी साधन	१२७
	रेफ्रिजरेटर	५२३
	उल्लेख नगरेका	११७

श्रोत : राष्ट्रिय जनगणना २०६८, केन्द्रीय तथ्याङ्क विभाग

३.१९ अनुपस्थित (विदेशीएका) जनसंख्या तथा घरपरिवार*

नगरक्षेत्रका ९,४३२ घरपरिवार मध्ये १,६०७ परिवारका कुनै न कुनै सदस्य विदेशीएको अध्ययनले देखाएको छ। यसरी विदेशीएकाहरुको संख्या अनुमानित २,१०९ रहेको छ। ती मध्ये पुरुष १,८७६ जना र महिला २३३ जना विदेशीएको जनगणनाले देखाएको छ।

जम्मा	अनुपस्थित घरपरिवार	अनुपस्थित घरपरिवार प्रतिशत	अनुपस्थित (विदेशीएका) जनसंख्या		
			जम्मा	पुरुष	महिला
९,४३२	१,६०७	१७.०४%	२,१०९	१,८७६	२३३

*अनुपस्थित घरपरिवार भन्नाले सो परिवारबाट कम्तीमा एक जना परिवारको सदस्य हाल विदेशमा बसोबास गरिरहेको बुझ्नुपर्छ।

श्रोत : राष्ट्रिय जनगणना २०६८, केन्द्रीय तथ्याङ्क विभाग

अनुसूचीहरू

अनुसूची १ : नगरपालिकामा कार्यरत कर्मचारीहरू

सि.नं.	कर्मचारीको नाम	पद
१	ललित कुमार थापा	कार्यकारी अधिकृत
२	रामकुमार पौड्याल	लेखा अधिकृत
३	विजयदेव चौधरी	ईन्जिनियर
४	अच्युत ज्ञवाली	ना.सु.
५	लक्ष्मी सुवेदी	सहायक स्तर पाँचौ
६	रेशमलाल शर्मा	सहायक स्तर पाँचौ
७	हरि भट्टराई	सब ईन्जिनियर
८	पुष्पराज अधिकारी	कार्यक्रम अधिकृत
९	बालकृष्ण चौधरी	वडा सचिव
१०	राम भजन चौधरी	वडा सचिव
११	हरिराम रावत	सह लेखापाल
१२	पुनाराम चौधरी	प्राविधिक सहायक
१३	संगीता श्रेष्ठ	प्राविधिकसहायक
१४	पुनम चौधरी	प्राविधिकसहायक
१५	लुमेश्वर गिरी	सहायक स्तर चौथो
१६	कोपिला चौधरी	सामाजिम परिचालक
१७	बसन्त गिरी	भ्याकुहो लोडर चालक
१८	मधुसुदन के.सी.	हेभी सवारी चालक
१९	विन्ति राम चौधरी	हलुका सवारी चालक
२०	सिमा चौधरी	राजस्व सहायक
२१	देवराज कुमाल	का.स.
२२	रिमाभक्त कुमाल	का.स.
२३	बासुदेव रेग्मी	का.स.
२४	गंगा बहादुर कुमाल	का.स.
२५	हुमा केसी.	का.स.
२६	कमल चौधरी	का.स.
२७	वसुन्धरा चौधरी	का.स.

अनुसूची २: नक्साहरु

